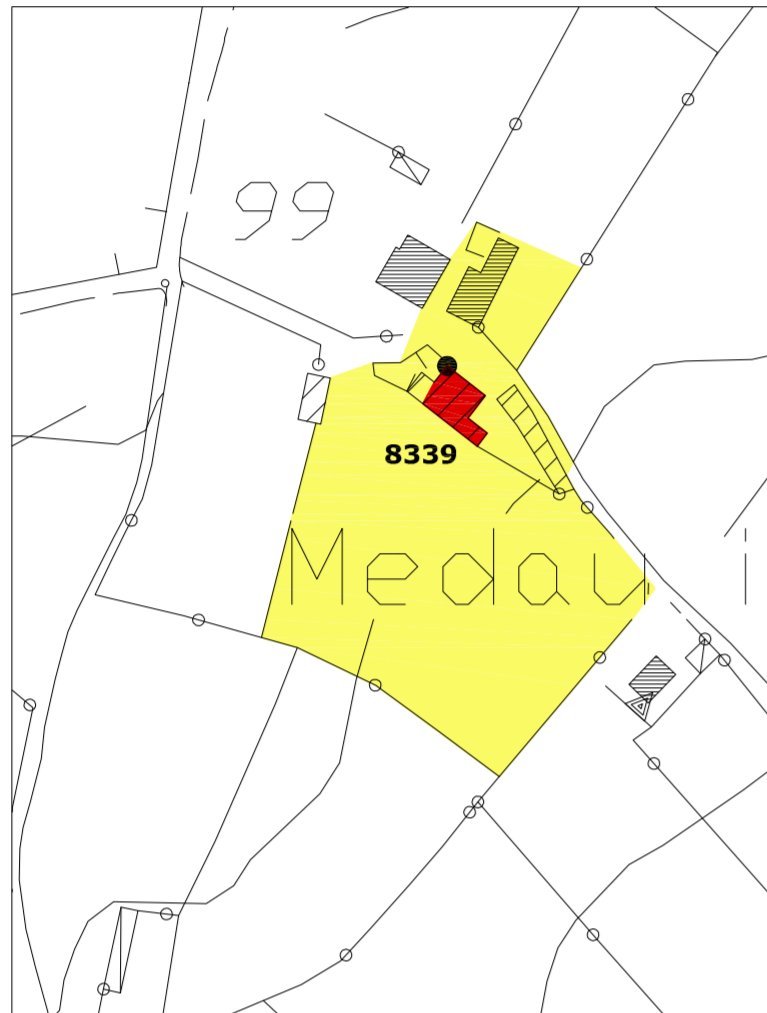


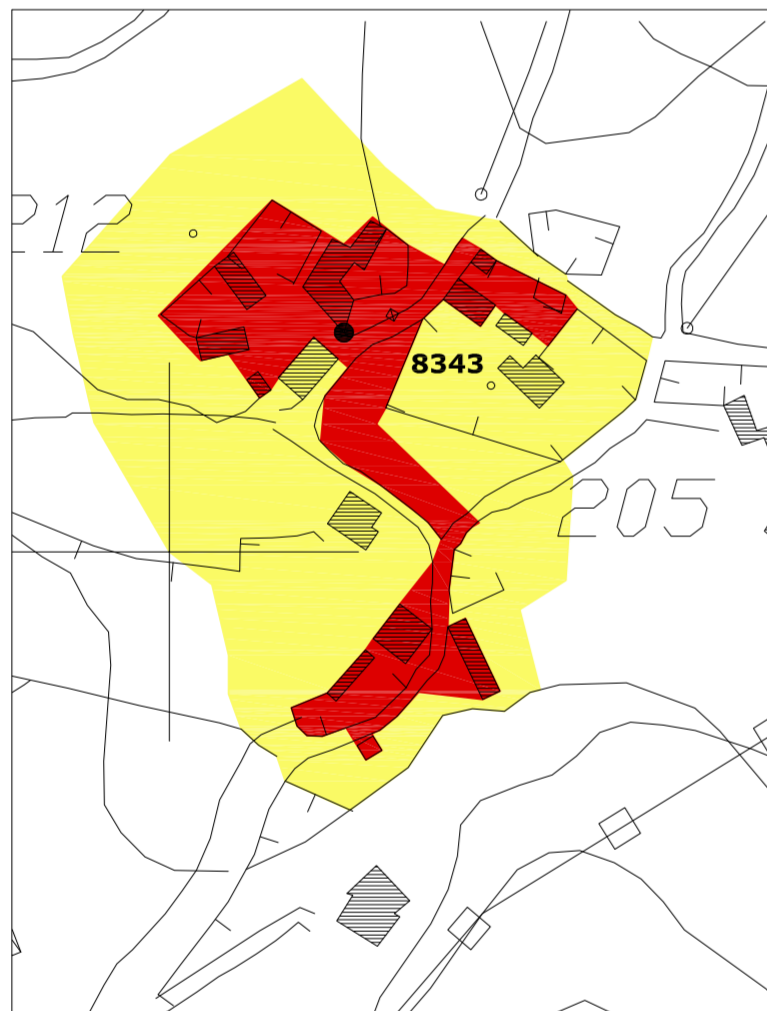
8337 \_ MEDAU MACCIONIS



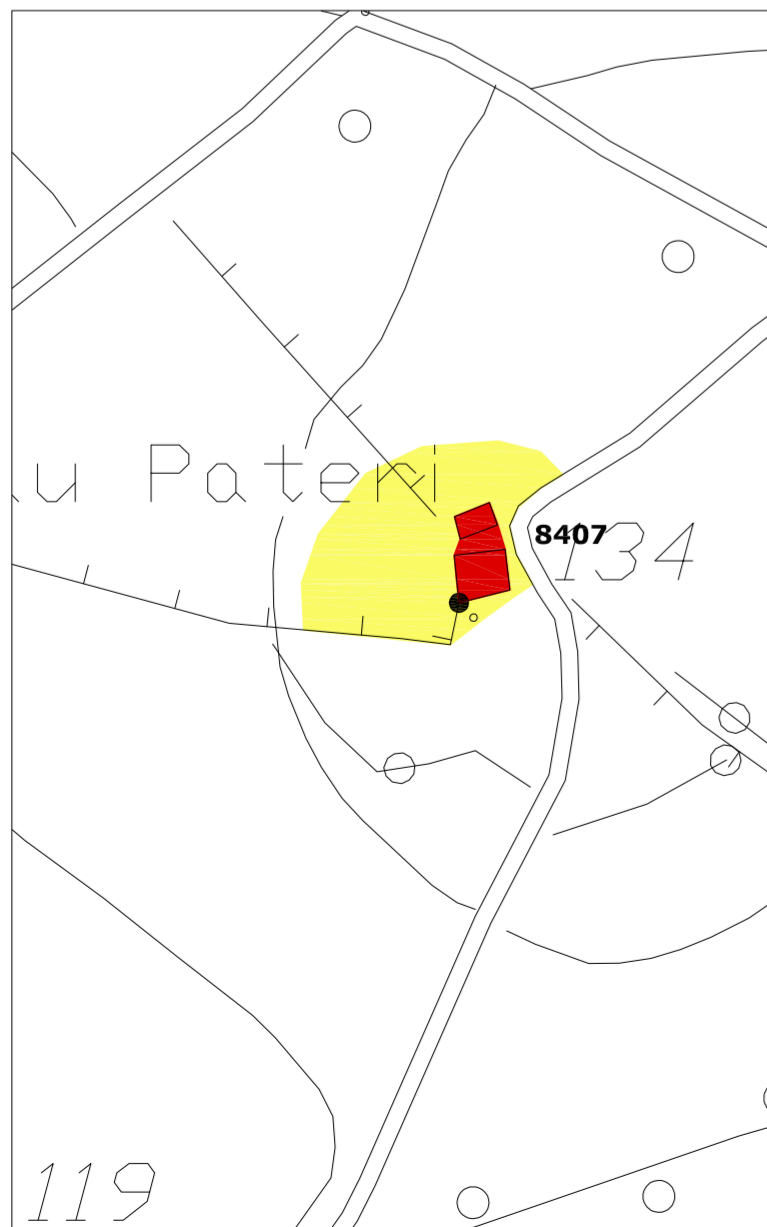
8339 \_ MEDAU IS LAMPIS



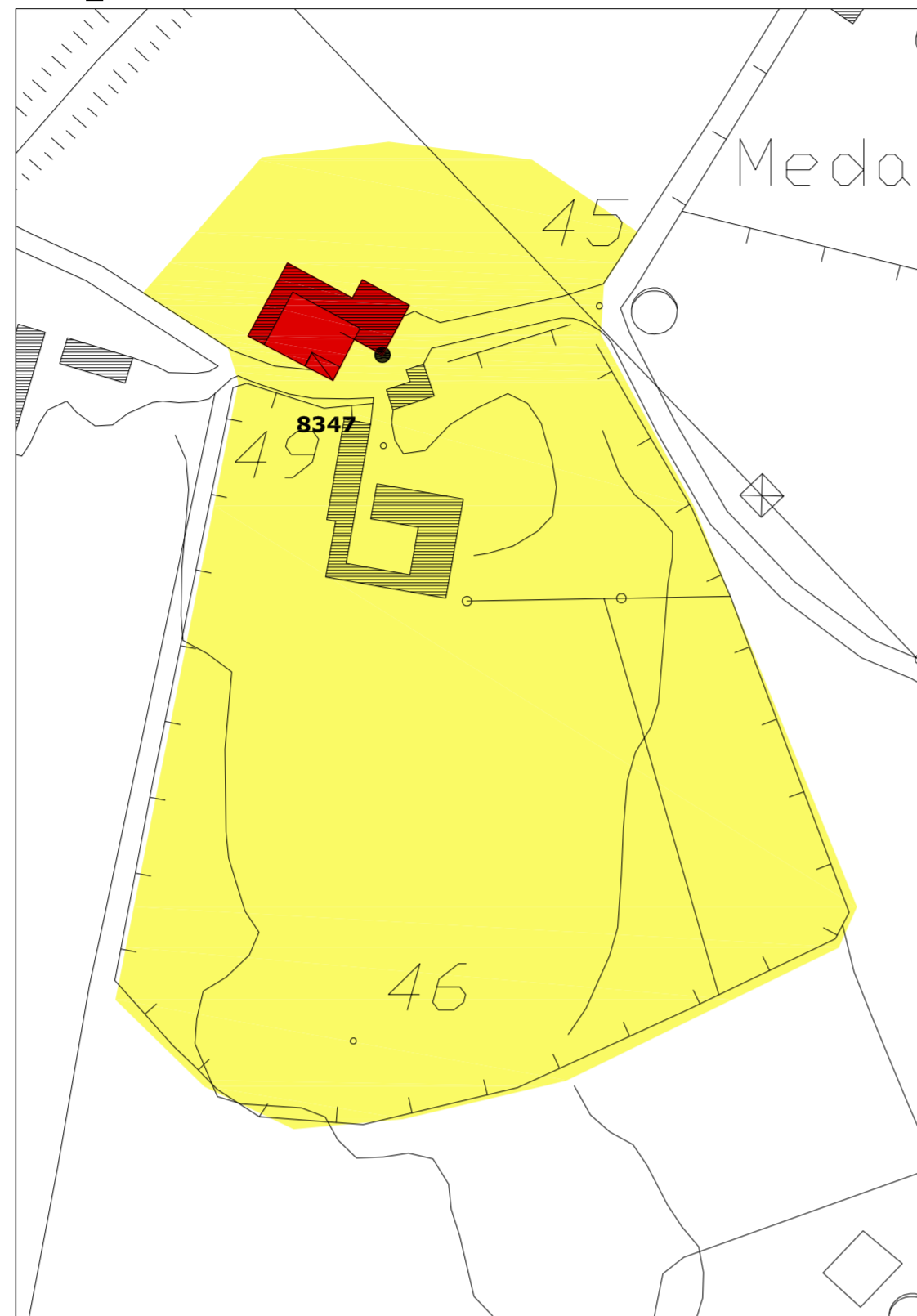
8343 \_ MEDAU IS FONNESUS



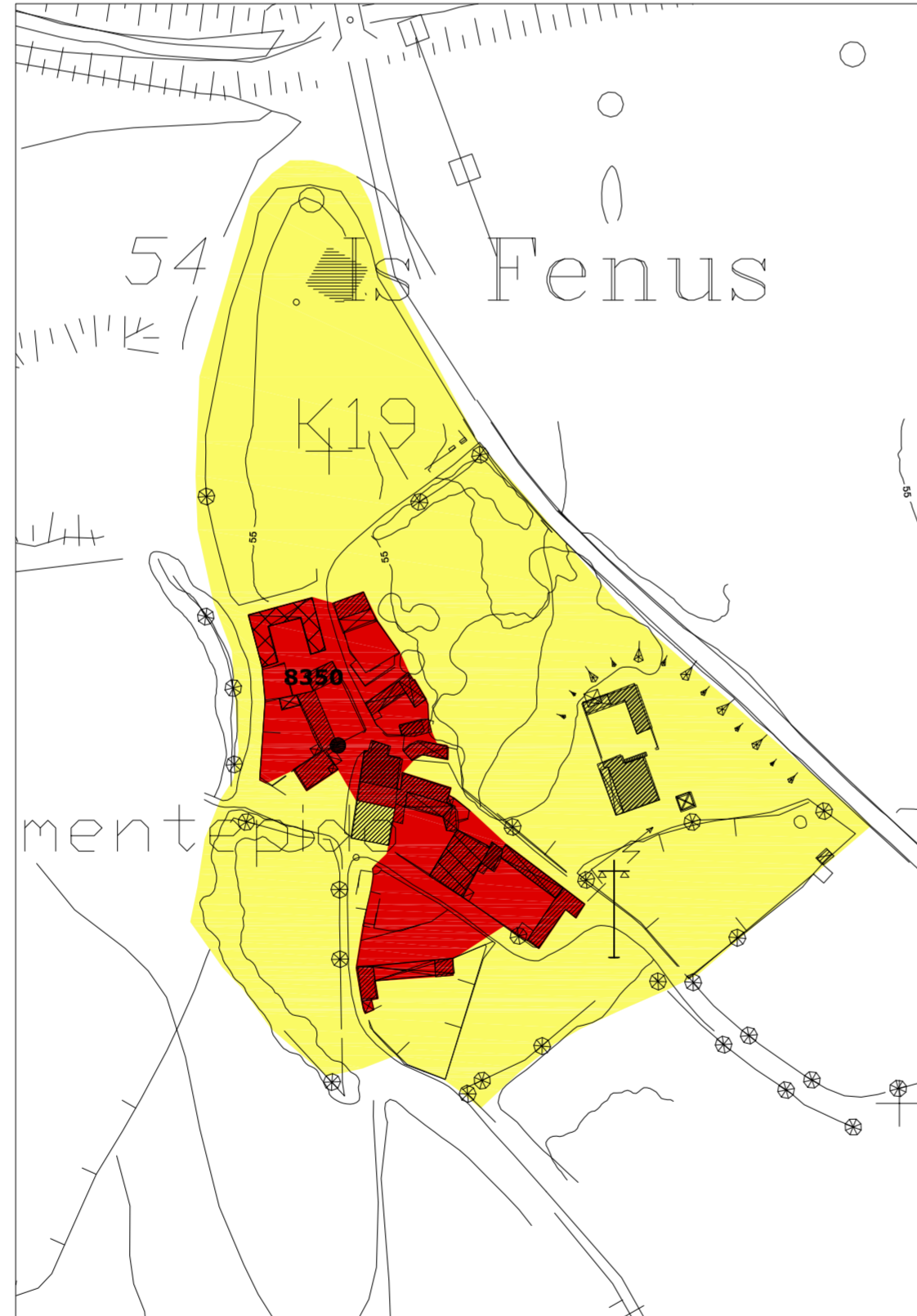
8407 \_ MEDAU PATERI



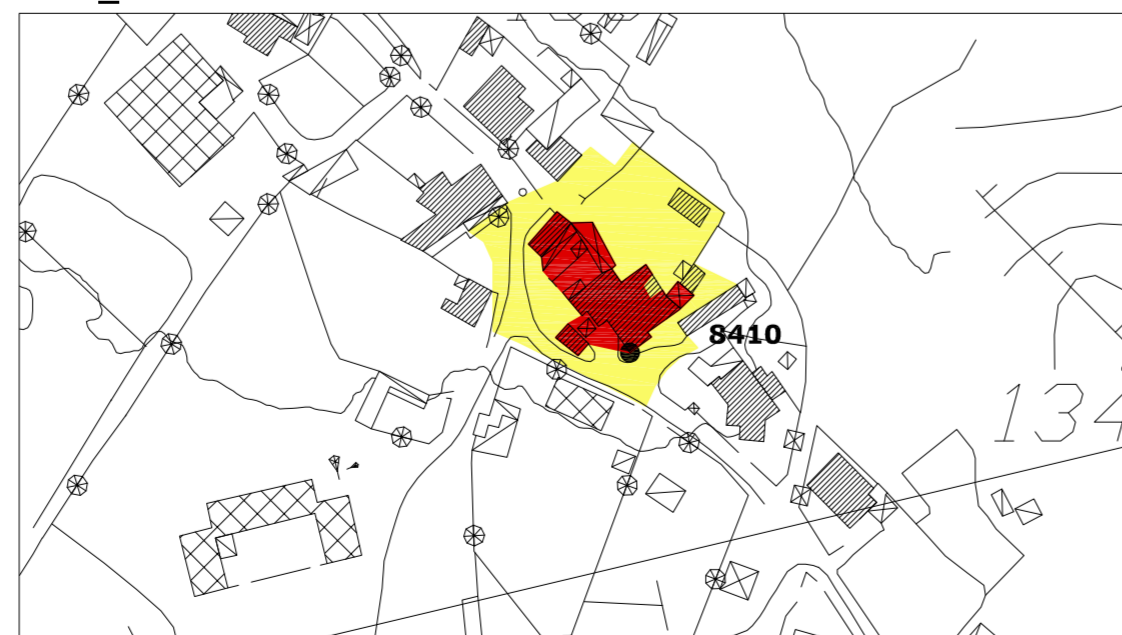
8347 \_ MEDAU TERRA NIEDDA



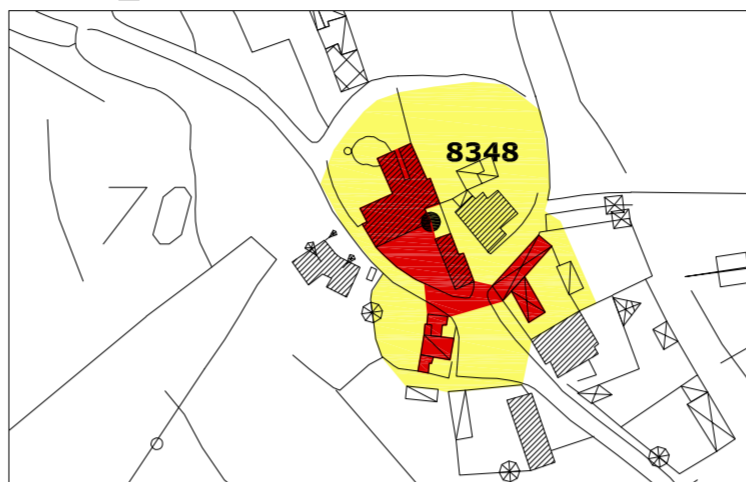
8350 \_ MEDAU DE IS FENUS



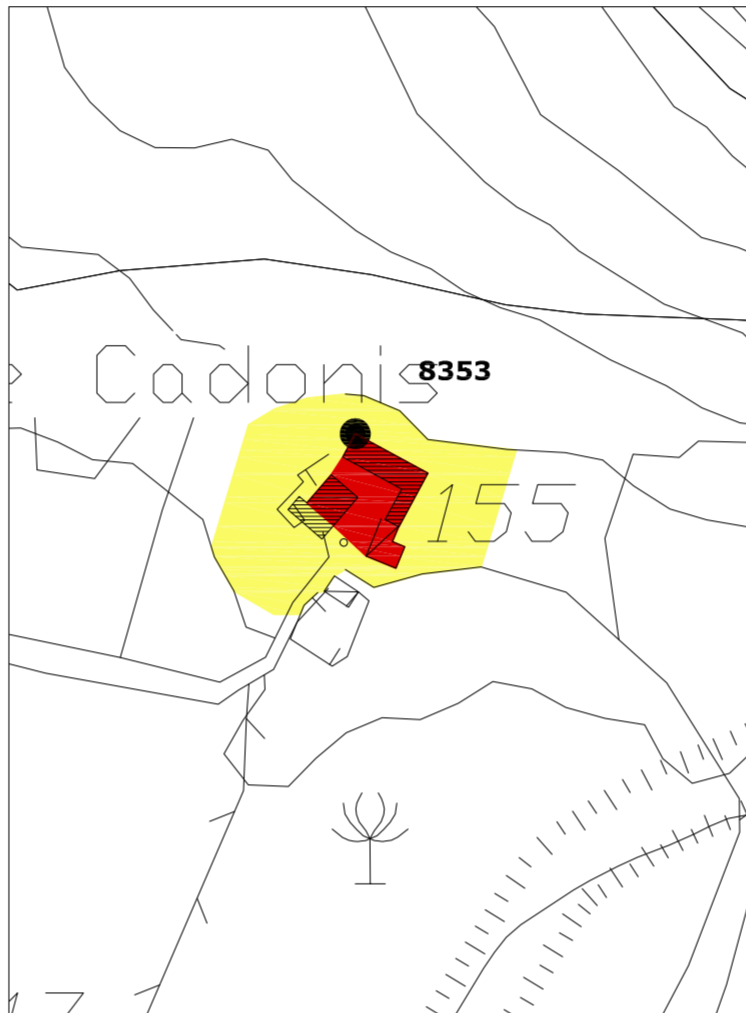
8410 \_ MEDAU PEDDIS



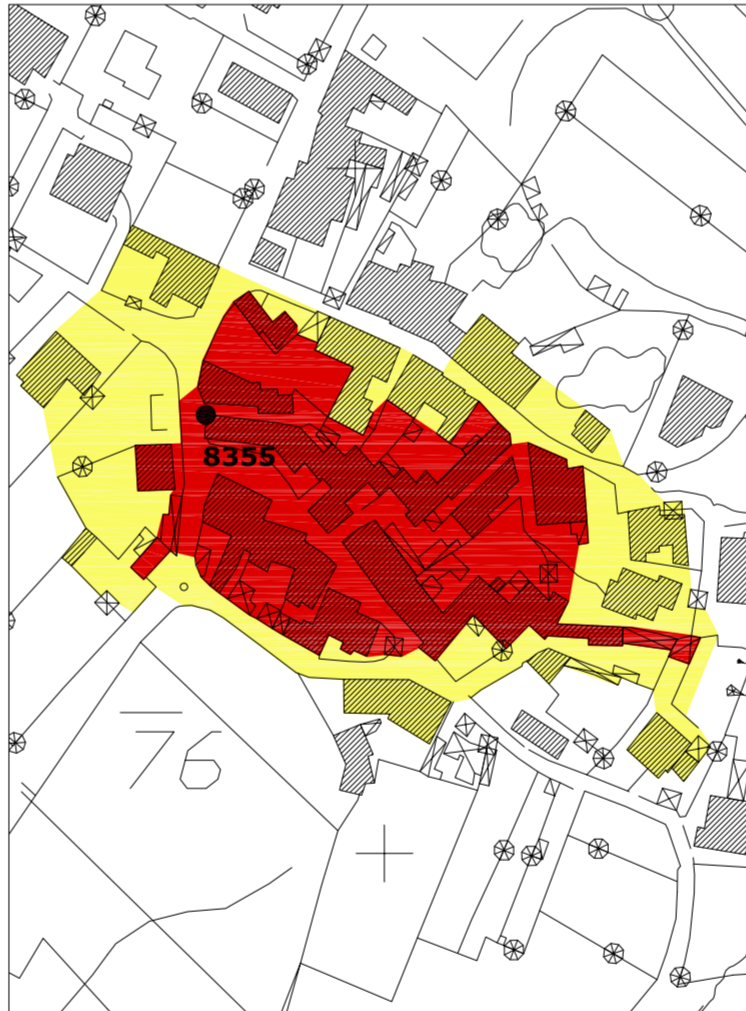
8348 \_ MEDAU IS SERAFINIS



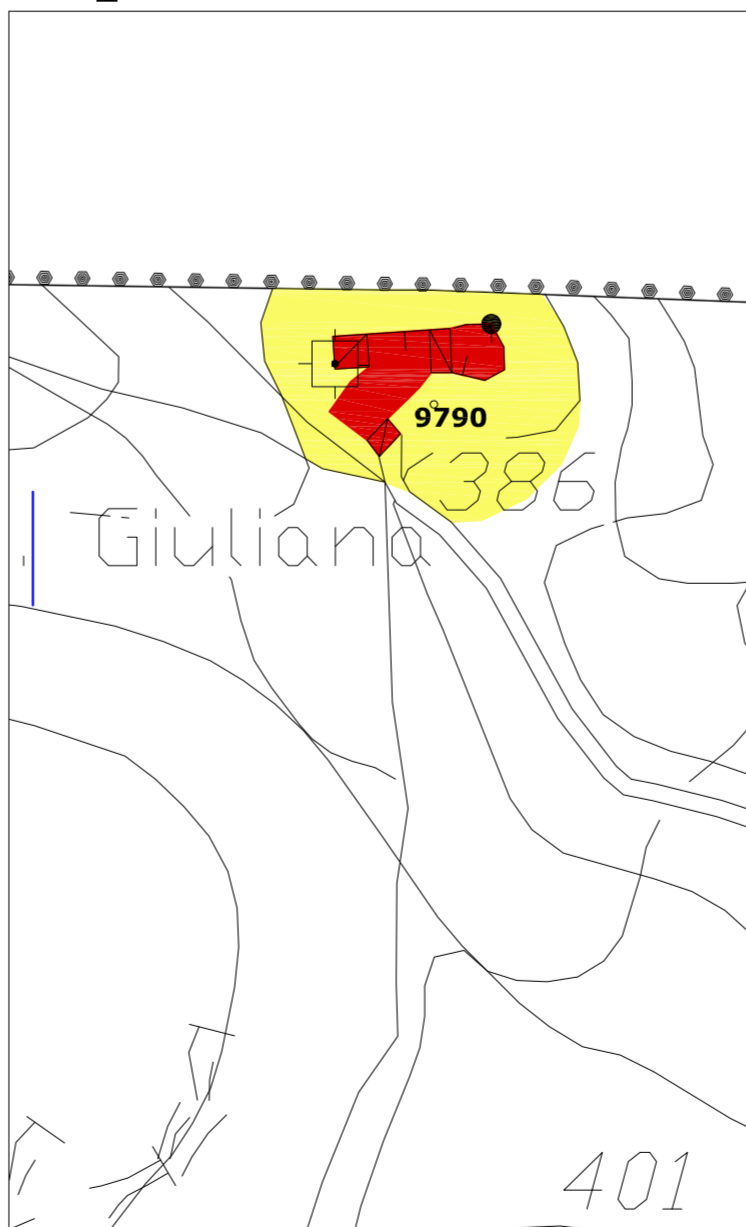
8353 \_ MEDAU DE CADONIS



8355 \_ MEDAU DE IS PERDAS



9790 \_ MEDAU S. GIULIANA



Tipologia	Descrizione Categoria	Colore
Perimetro Tipo1	Perimetro a tutela integrale	
Perimetro Tipo2	Perimetro a tutela condizionata	

## COMUNE DI CARBONIA

### P.U.C. PIANO URBANISTICO COMUNALE IN ADEGUAMENTO AL PIANO PAESAGGISTICO REGIONALE

Ufficio Tecnico Comunale - Area Urbanistica, Territorio e Ambiente

Coordinamento generale:  
Ing. Giampaolo Porcedda

Progettista  
Ing. Enrico Potenza

Collaboratori:  
Geom. Giorgio Airi  
Ing. Erika Daga  
Ing. Maria Grazia Mannai  
Geom. Marcello Floris (elaborazioni CAD)

Consulenze Specialistiche

Prof. Ing. Antonello Sanna (Beni Identitari)  
DIPARTIMENTO DI ARCHITETTURA - UNIVERSITA' DI CAGLIARI

Ing. Aldo Vanini (Dimensionamento ed Ambiti di Paesaggio)

Dott. Agr. Gaetano Cipolla (Agronomia e Pedologia)

Dott. Giuseppe Fara (Analisi della popolazione)

Dott. Geol. Lorenzo Ottelli (Geologia)

Dott.ssa Carla Perra (Archeologia)

Arch. Elena Piredda (Beni Paesaggistici Archeologici)

Ing. Verdiana Anedda (Beni Paesaggistici Insediativi)

Ing. Sergio Barracciu (Beni Paesaggistici Insediativi)

Ing. Valerio Piria (Elaborazione GIS)

Dott. Geol. Alessio Mureddu (P.A.I.)

Dott. Geol. Lorenzo Ottelli (P.A.I.)

Ing. Nicola Todde (P.A.I.)

Il sindaco

Ing. Salvatore Cherchi

l'assessore

Giuseppe Casti

tav. n.

### ALLEGATO 1\_ TAVOLA 5f

titolo  
ASSETTO STORICO CULTURALE  
BENI PAESAGGISTICI

Individuazione Perimetri di Tutela Integrale  
e Perimetri di Tutela Condizionata

scala

1:2.000

data

Settembre 2010

protocollo

nome file

formato

.DWG