

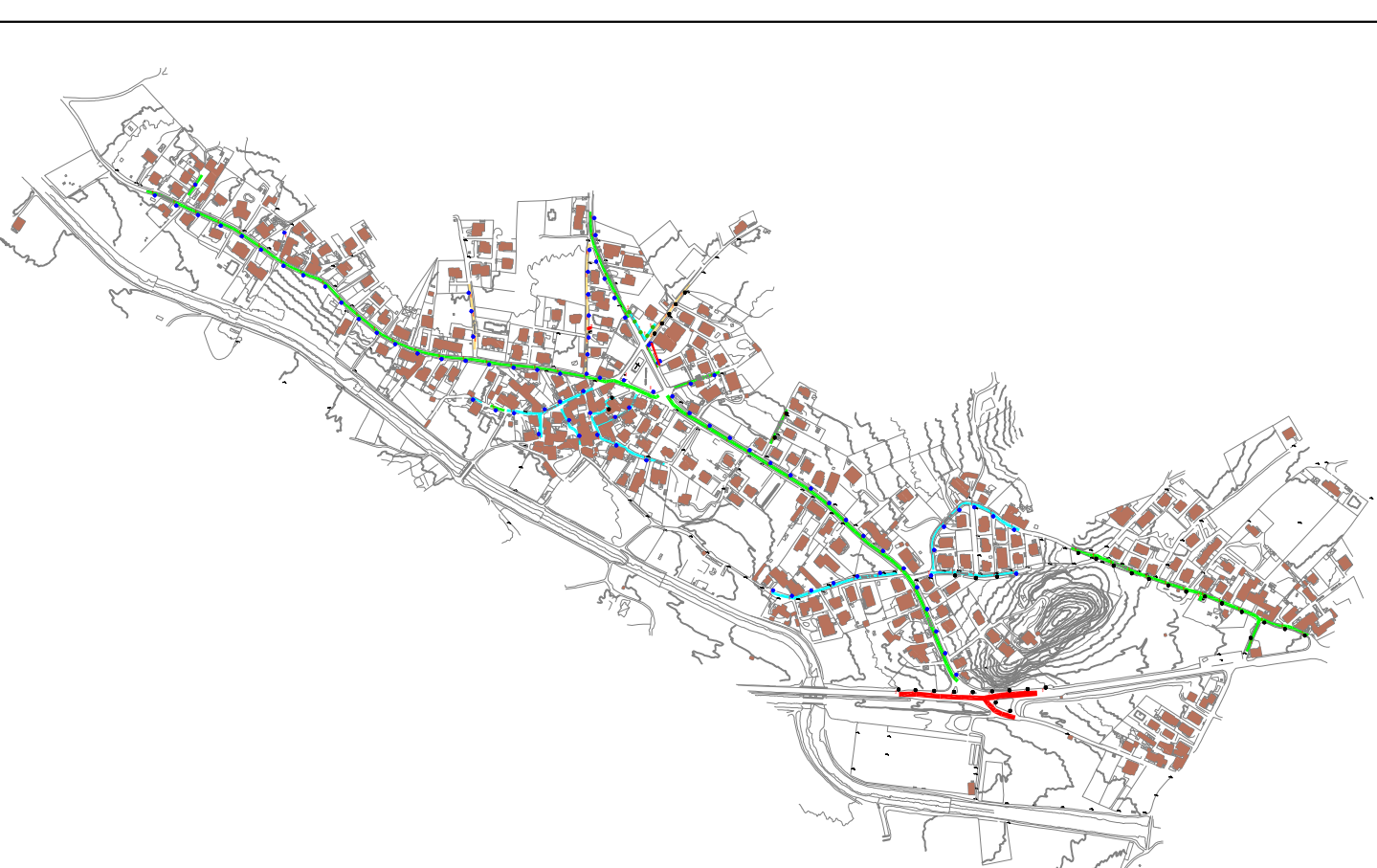
Cortoghiana



Flumentepido



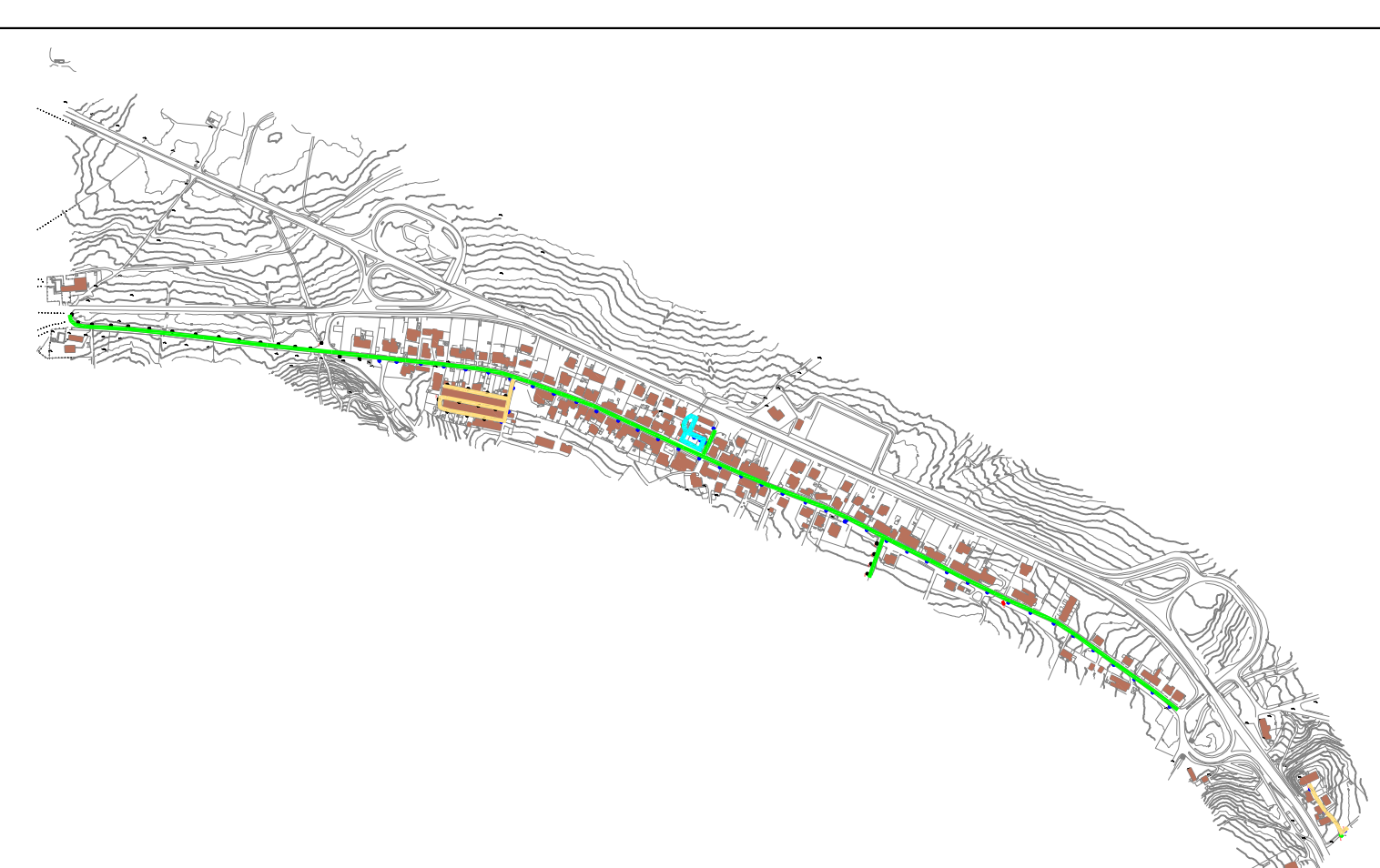
Is Gannaus









Bacu Abis



Barbusi



LEGENDA

	TIPOLOGIA LAMPADIE 250W SAP		TIPOLOGIA LAMPADIE 150W J14
	TIPOLOGIA LAMPADIE 70W SAP		TIPOLOGIA LAMPADIE 100W SAP
	TIPOLOGIA LAMPADIE 150W SAP		TIPOLOGIA LAMPADIE 250W J14

COMUNE DI CARBONIA

P.U.C.

PIANO URBANISTICO COMUNALE

IN ADEGUAMENTO AL

PIANO PAESAGGISTICO REGIONALE

Ufficio Tecnico Comunale - Area Urbanistica, Territorio e Ambiente

Coordinamento generale:

Ing. Gianpiero Poreddas

Progettazione:

Ing. Enrico Paganza

Coordinamento:

Geom. Giorgio Aifi

Ing. Elisa Daga

Geom. Maria Grazia Mannai

Geom. Marcello Floris (elaborazioni CAD)

Consulenza specialistica:

Prof. Ing. Antonello Sanna (Beni Identitari)

DEPARTAMENTO DI ARCHITETTURA - UNIVERSITA' DI CAGLIARI

Ing. Aldo Vanni (Dimensionamento ed Ambienti di Paesaggio)

Dot. Agr. Gaetano Cipolla (Agronomia e Pedologia)

Dot. Giuseppe Fara (Analisi della popolazione)

Dot. Geol. Lorenzo Orsini (Geologia)

Dot.ssa Carla Perra (Archeologia)

Arch. Elena Piredda (Beni Paesaggistici Archeologici)

Ing. Verdiana Avedda (Beni Paesaggistici Ineditati)

Ing. Sergio Barroccu (Beni Paesaggistici Ineditati)

Ing. Valerio Pilla (Elaborazione GIS)

Dot. Geol. Alessio Mureddu (P.A.I.)

Dot. Geol. Lorenzo Orsini (P.A.I.)

Ing. Nicola Todde (P.A.I.)

Tecnico:

Ing. Salvatore Chircchi

F. assessore

Giuseppe Casati

Inv. n.

A.8.14.

TITOLO:

TAVOLE DI ANALISI

ILLUMINAZIONE PUBBLICA_Tipologia Lampade

FRAZIONI

Esteso dal "Piano Regolatore Illustrazione Comunale (P.R.I.C.)"

scala:

1:22.000

DATA:

Settembre 2010

protocollo:

nome file:

formato:

DWG