

COMUNE DI CARBONIA

VARIANTE N. 2 al P.U.C. PIANO URBANISTICO COMUNALE

IN ADEGUAMENTO AL

PIANO PAESAGGISTICO REGIONALE

Rettifica Errori Materiali

Ufficio Tecnico Comunale - Area Urbanistica, Territorio e Ambiente

Coordinamento generale:

Ing. Giampaolo Porcedda

Progettista

Ing. Enrico Potenza

Collaboratori:

Ing. Erika Daga

Geom. Giorgio Airi

Geom. Marcello Floris (elaborazioni CAD)

il sindaco

Giuseppe Casti

l' assessore

Mauro Esu

tav. n.

2

titolo

Elaborati Grafici

scala

1:2.000

data

Maggio 2013

protocollo

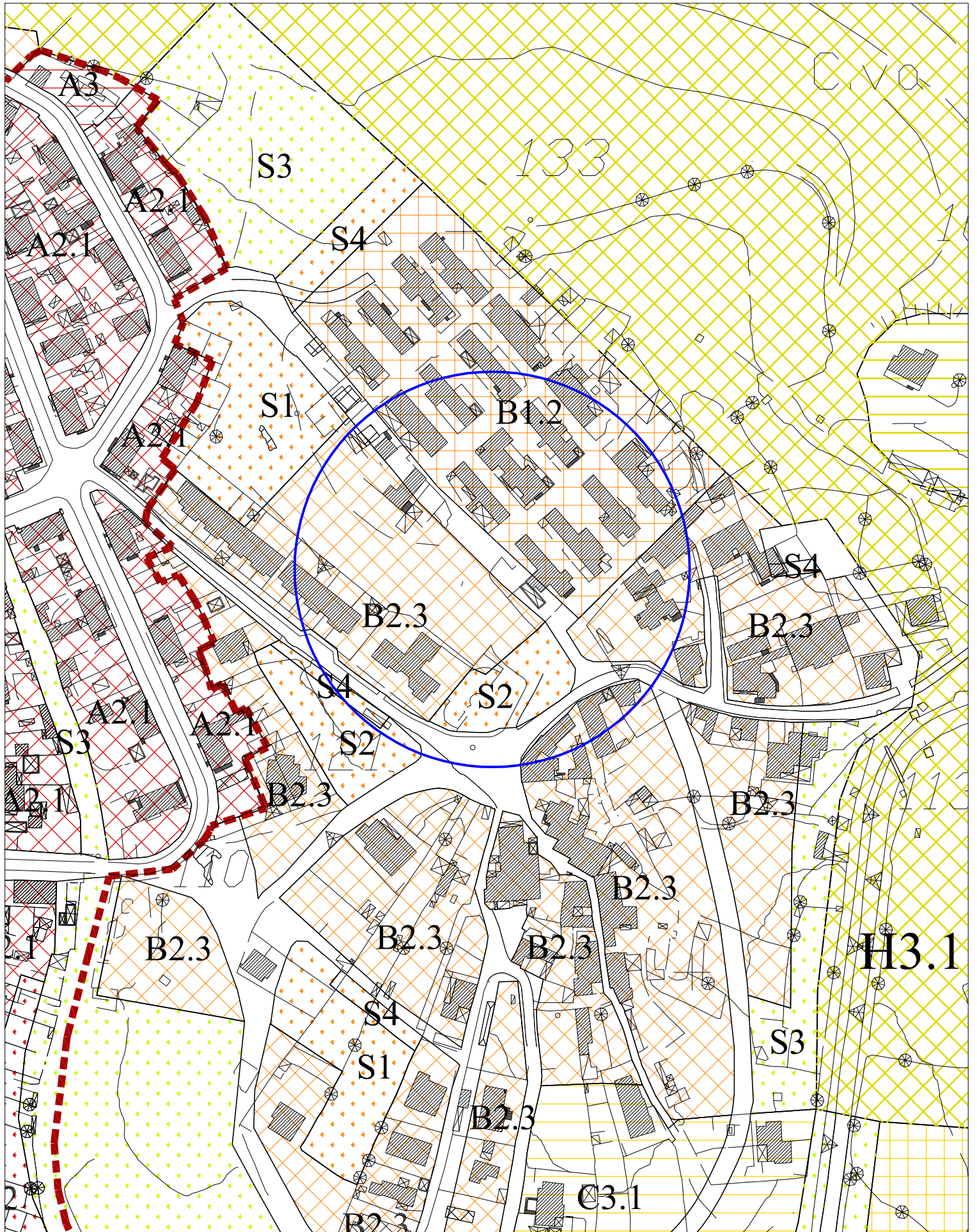
nome file

formato

.DWG

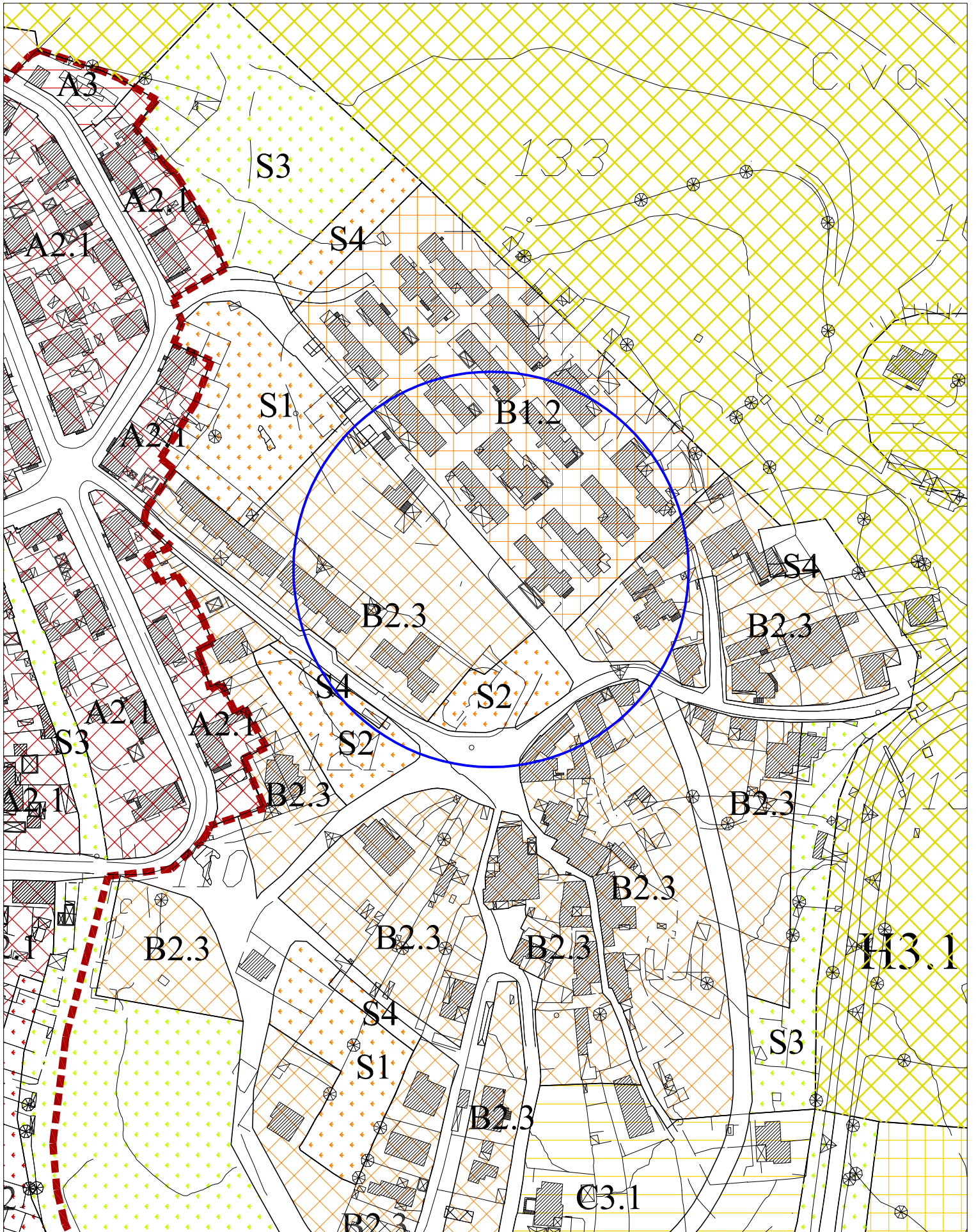
Cannas di Sopra

Scala 1:2000 (Situazione Approvata)



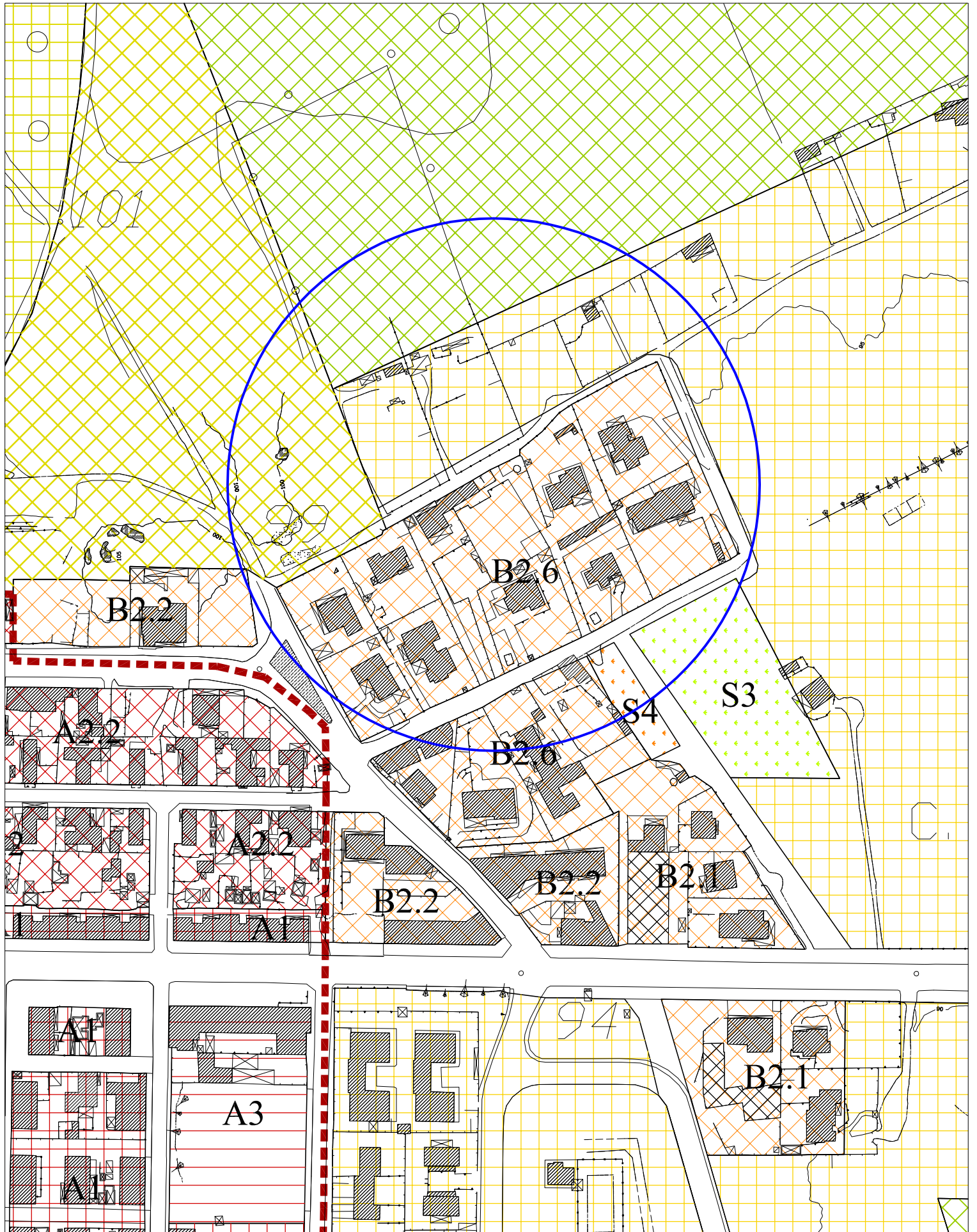
Cannas di Sopra

Scala 1:2000 (Situazione Modificata)



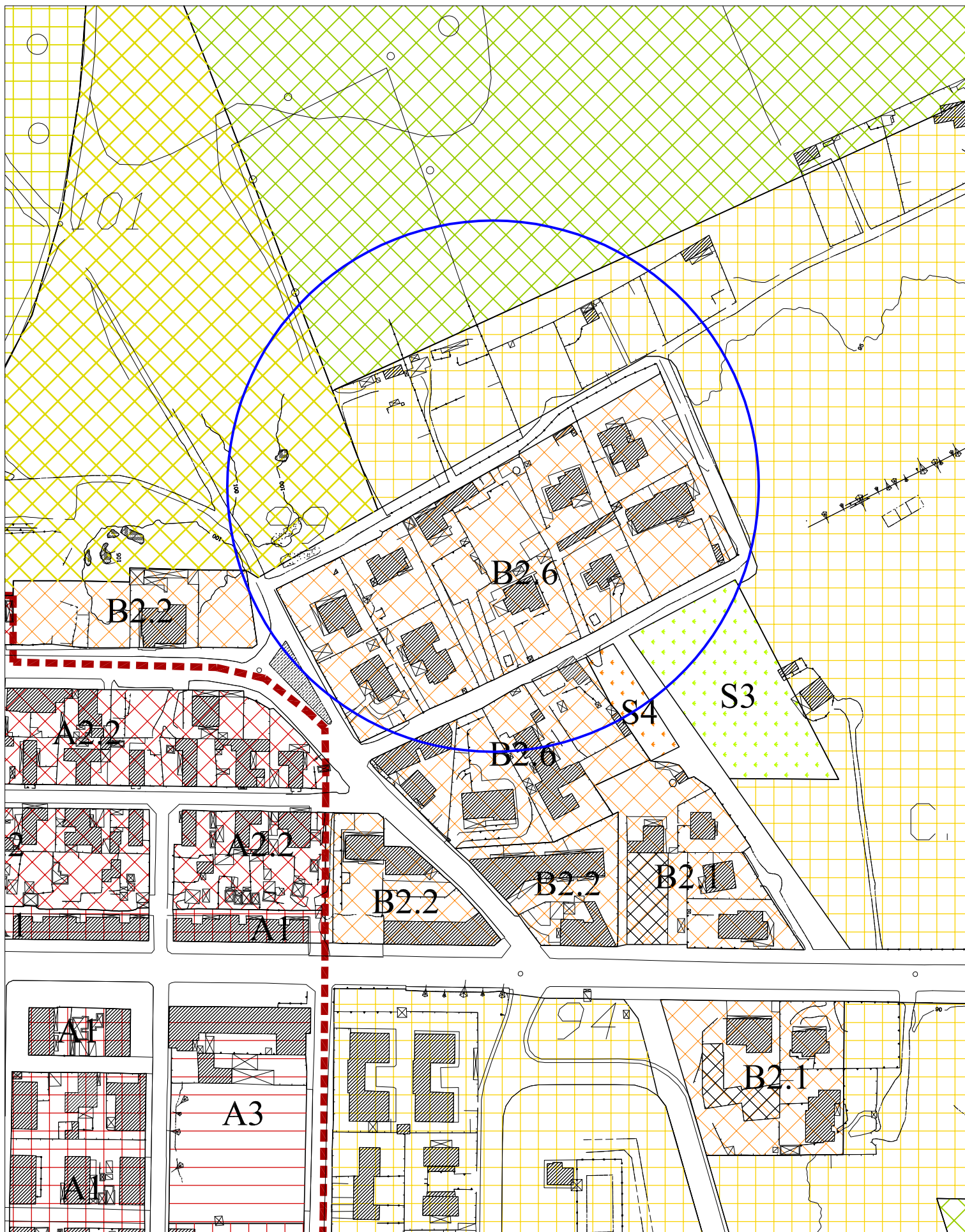
Viabilità Cortoghiana

Scala 1:2000 (Situazione Approvata)



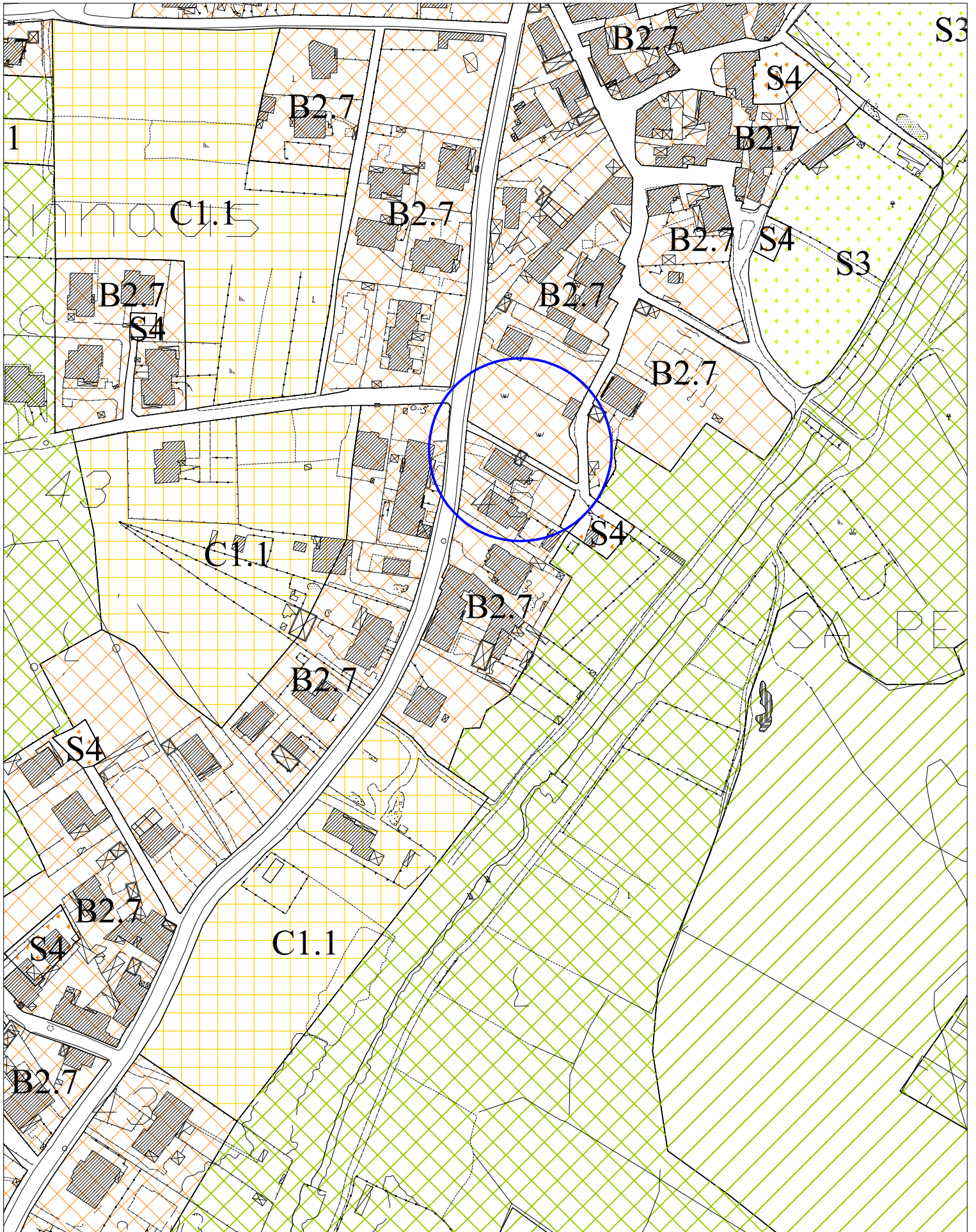
Viabilità Cortoghiana

Scala 1:2000 (Situazione Modificata)



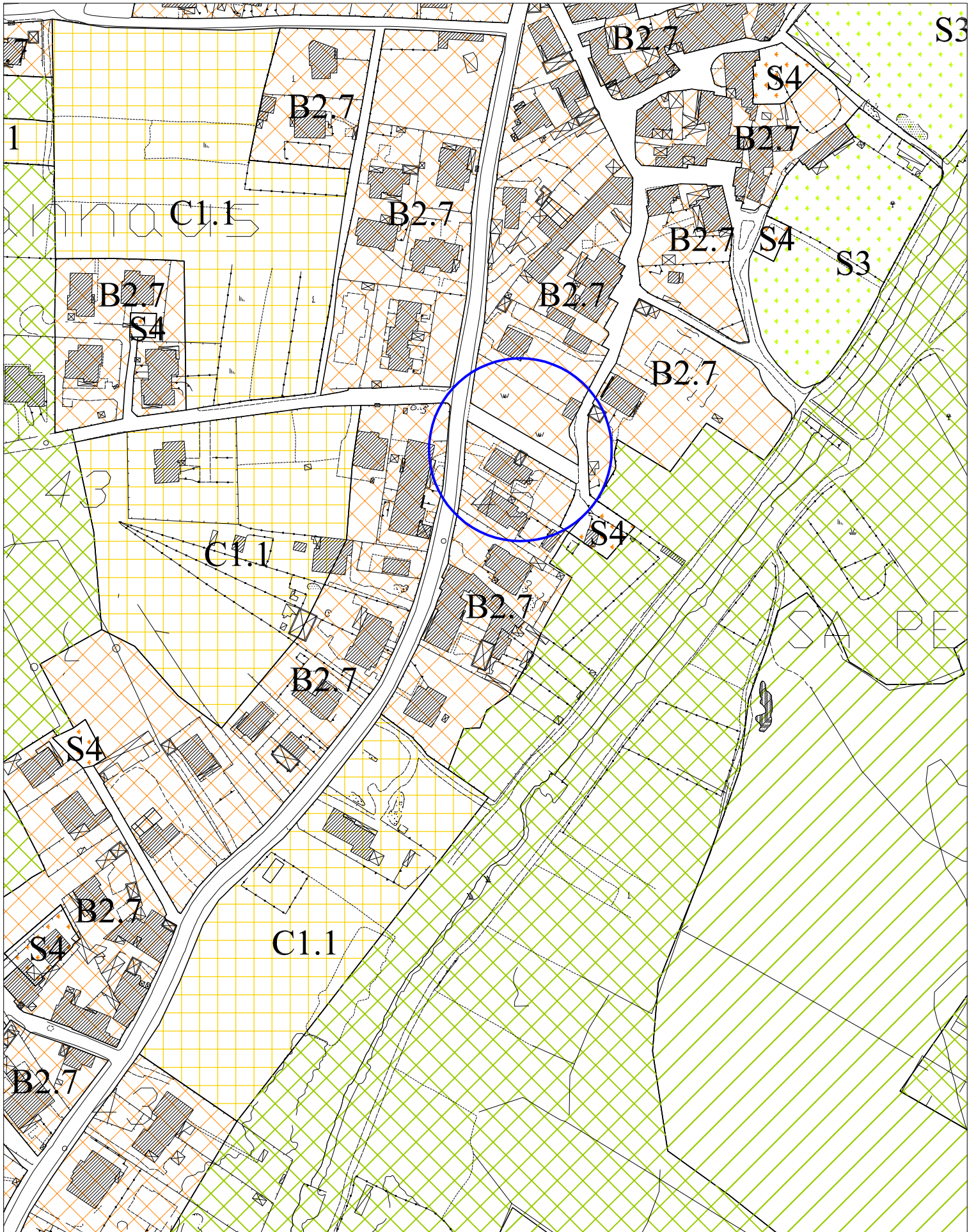
Is Gannaus

Scala 1:2000 (Situazione Approvata)



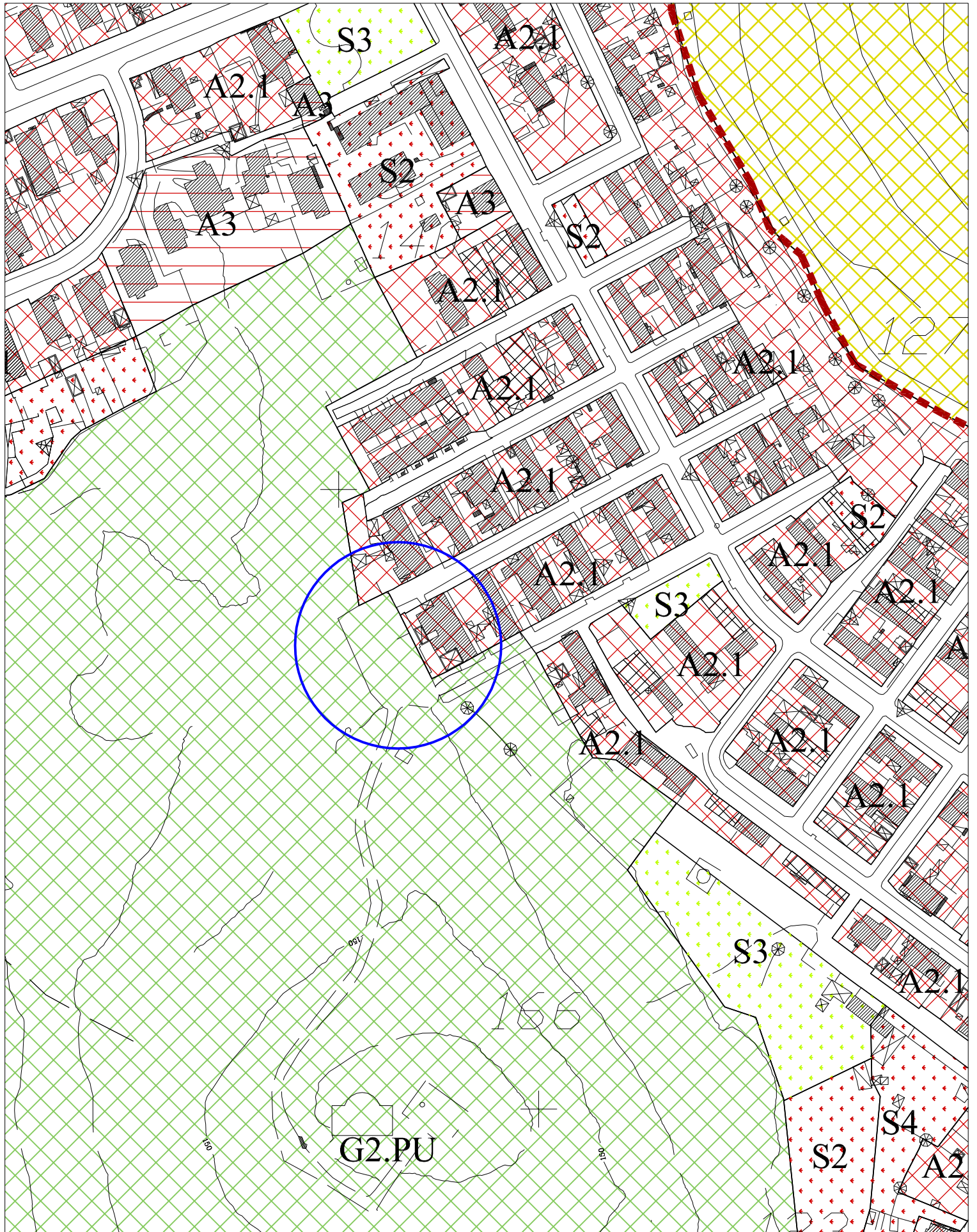
Is Gannaus

Scala 1:2000 (Situazione Modificata)



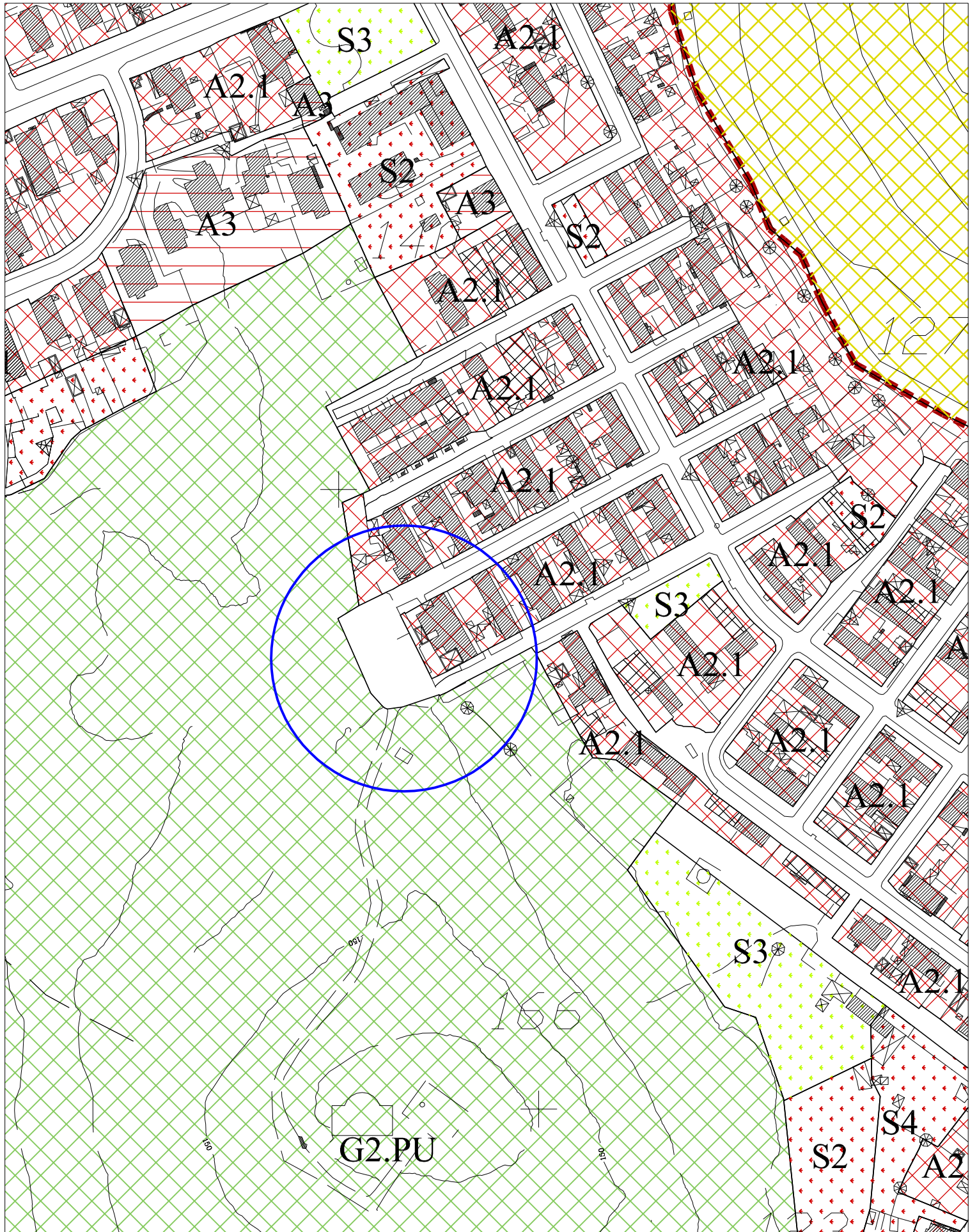
Viabilità accesso Monte Rosmarino

Scala 1:2000 (Situazione Approvata)



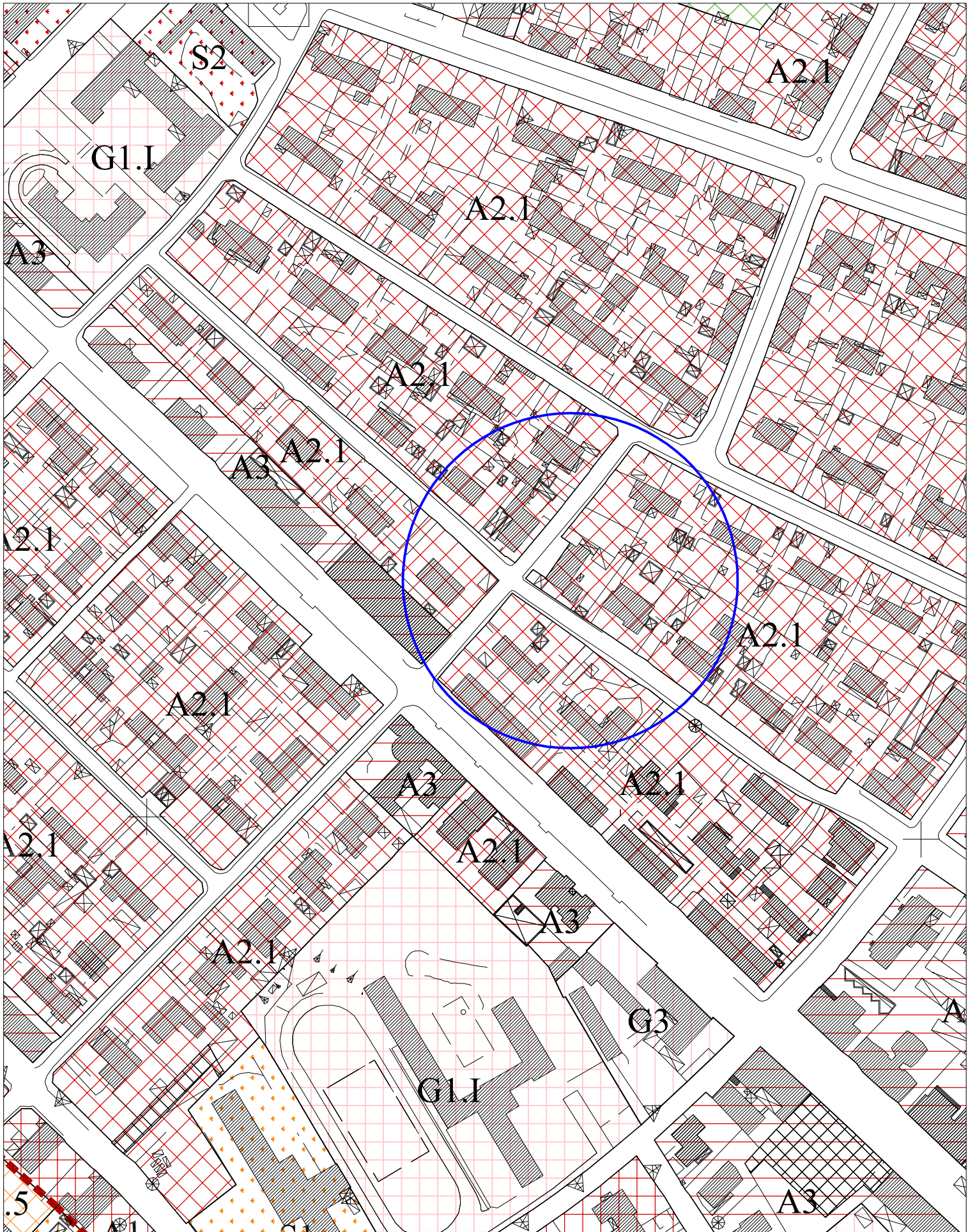
Viabilità accesso Monte Rosmarino

Scala 1:2000 (Situazione Modificata)



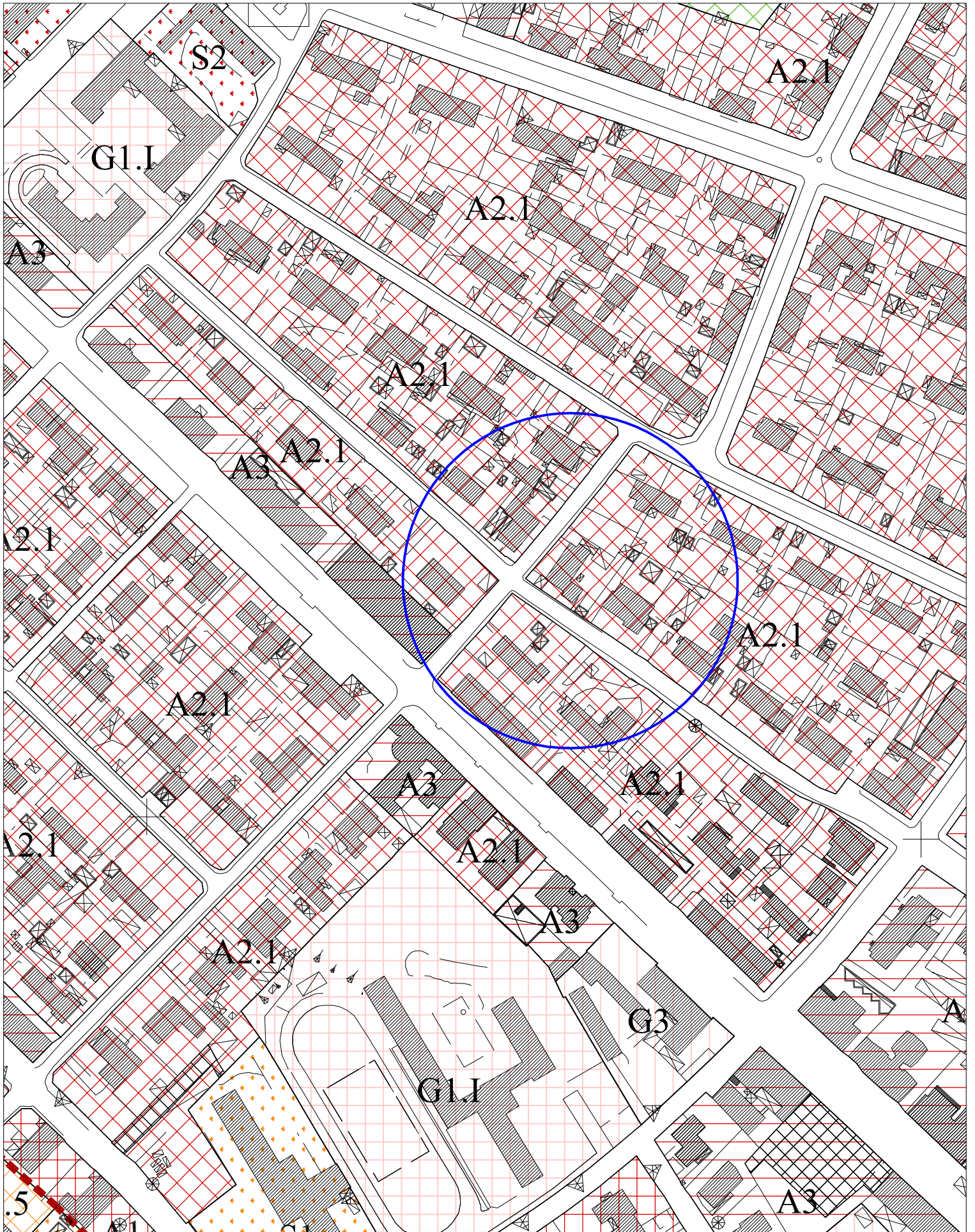
Via Oristano

Scala 1:2000 (Situazione Approvata)

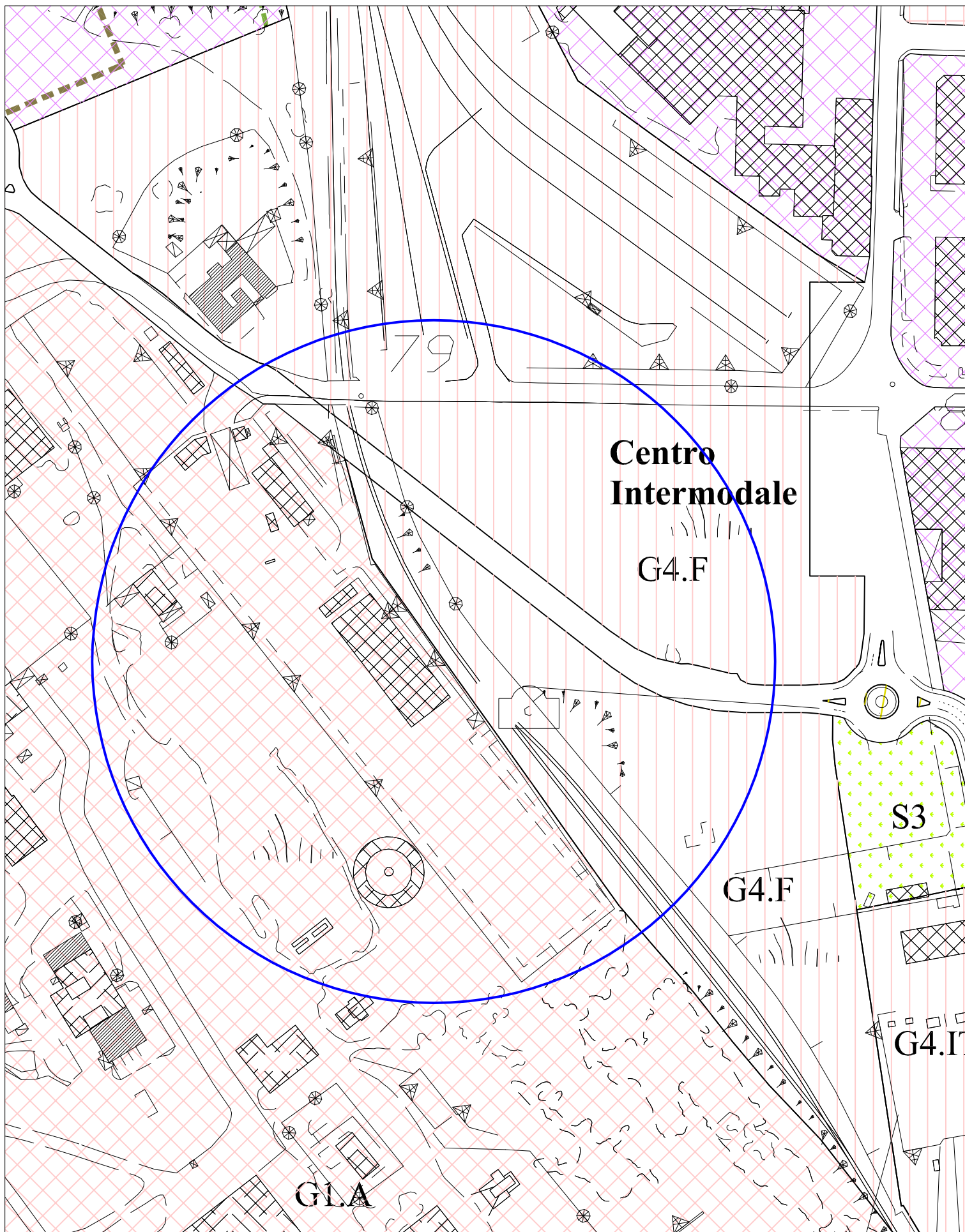


Via Oristano

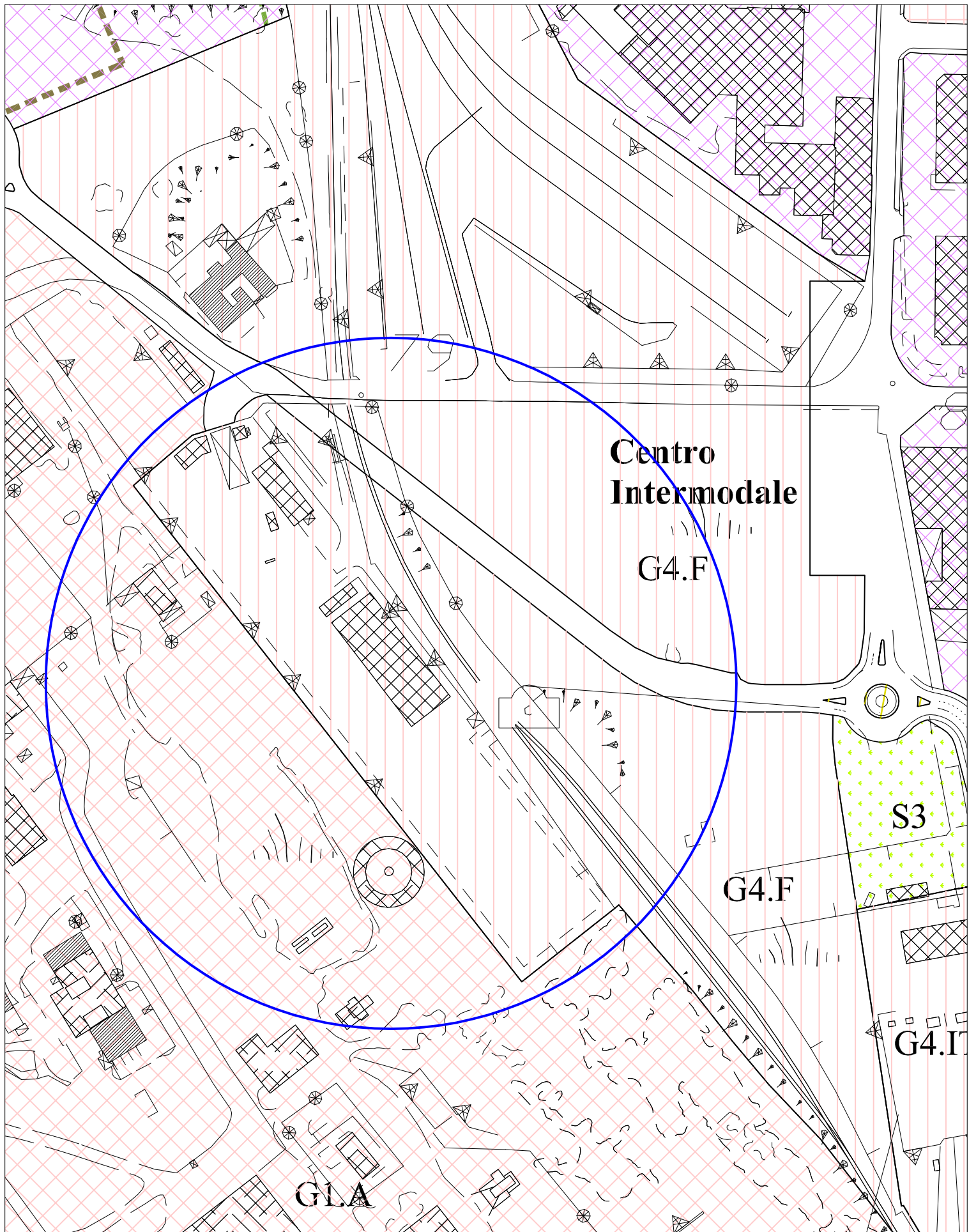
Scala 1:2000 (Situazione Modificata)



Deposito A.R.S.T.
Scala 1:2000 (Situazione Approvata)

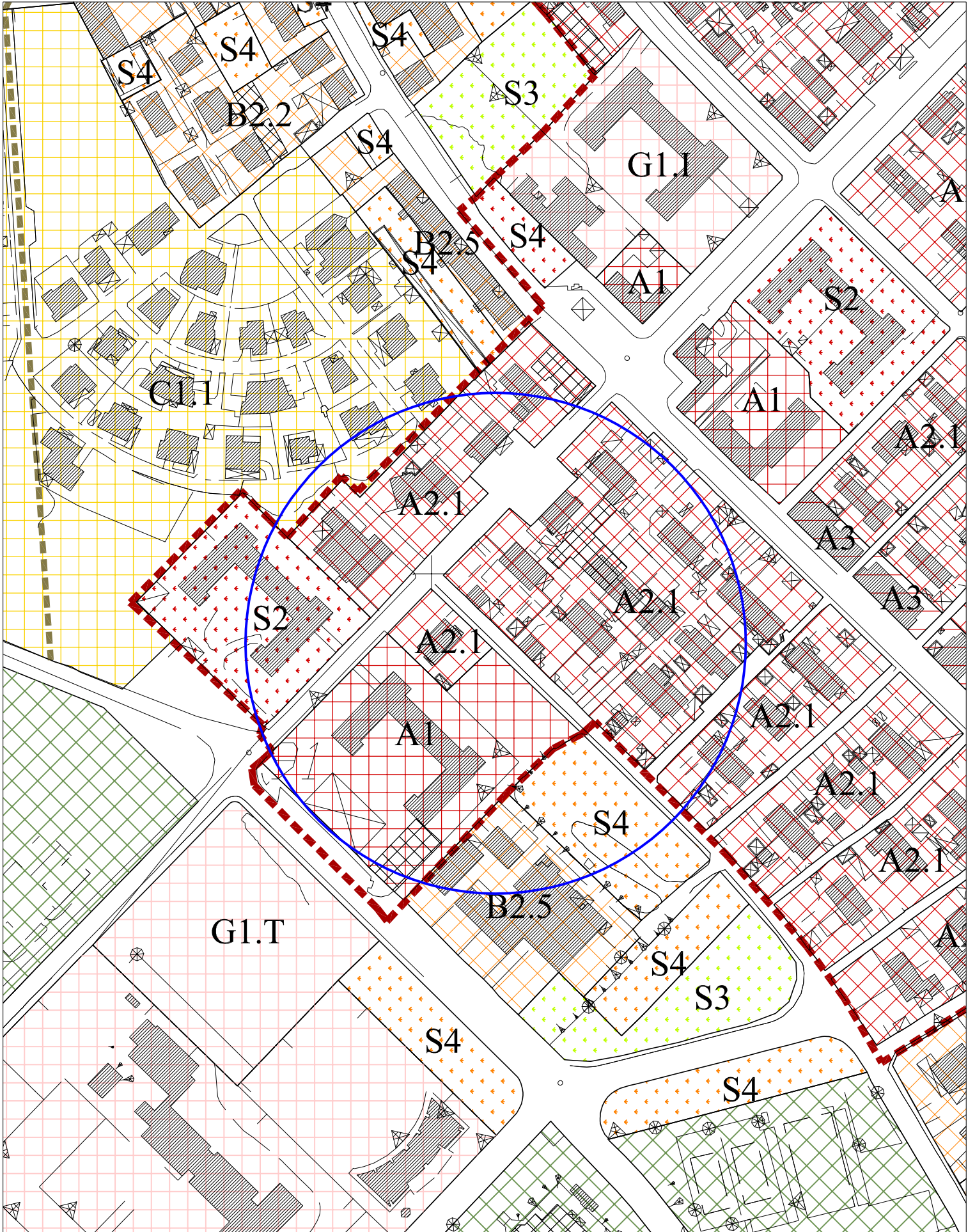


Deposito A.R.S.T.
Scala 1:2000 (Situazione Modificata)



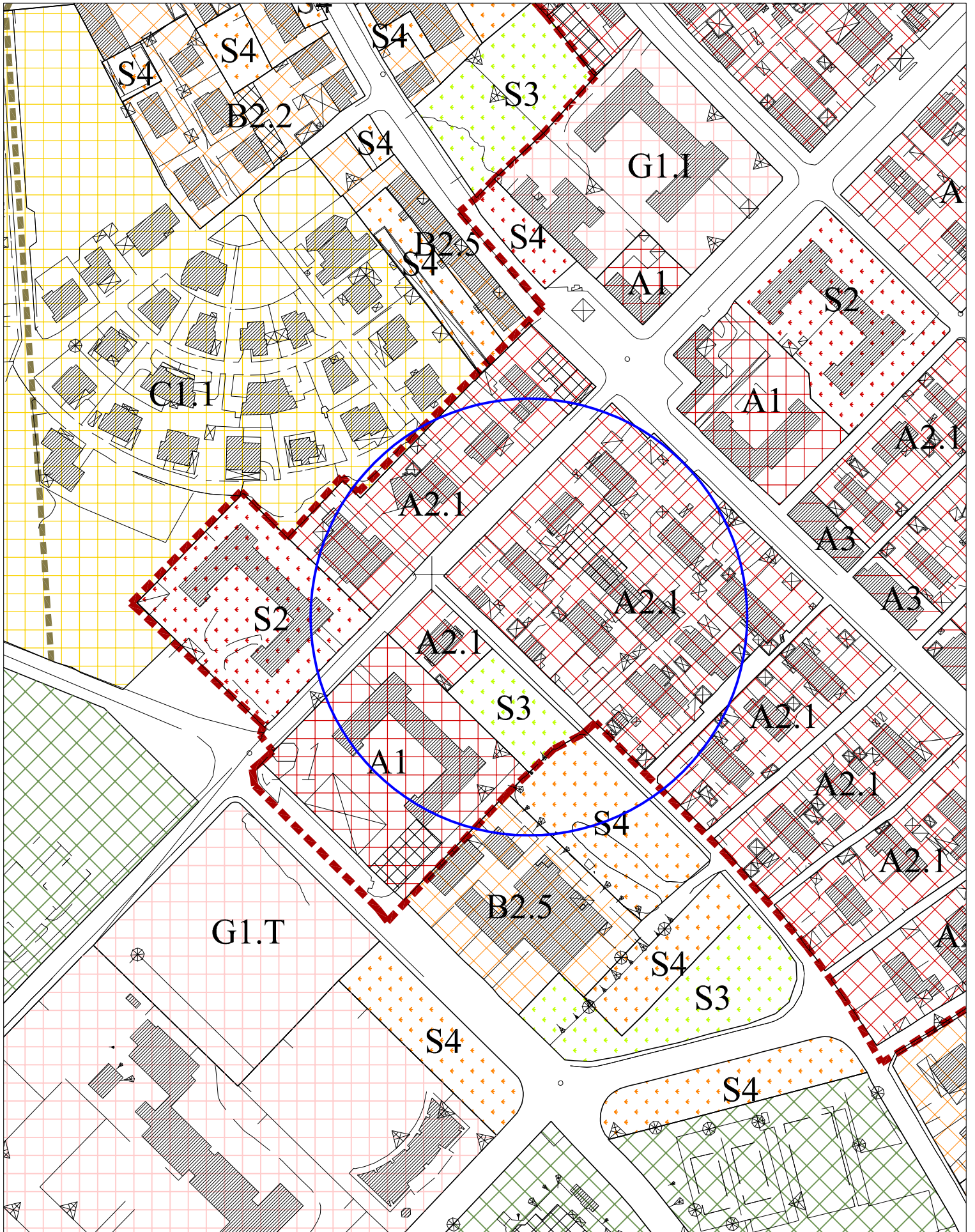
Via Balilla

Scala 1:2000 (Situazione Approvata)



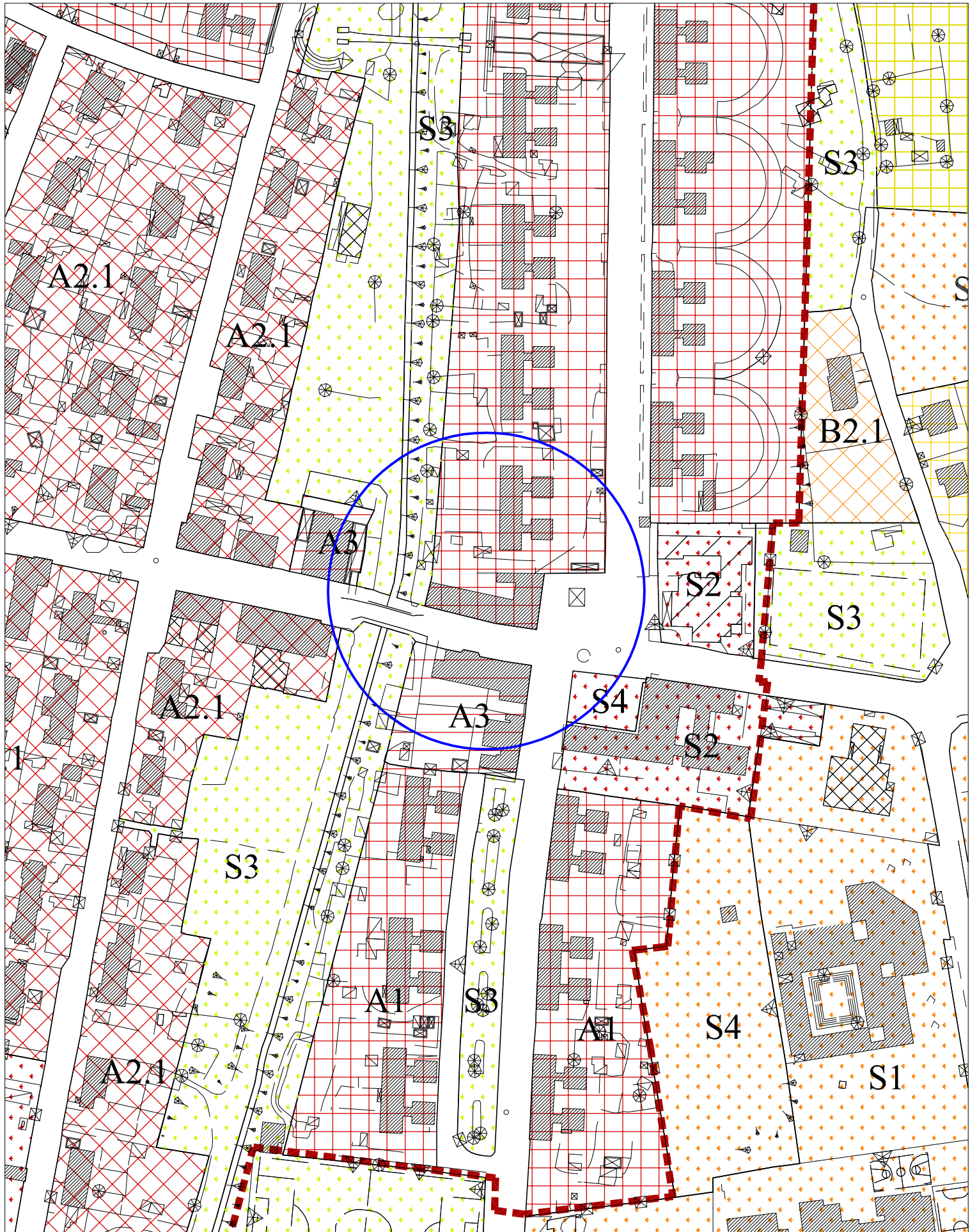
Via Balilla

Scala 1:2000 (Situazione Modificata)



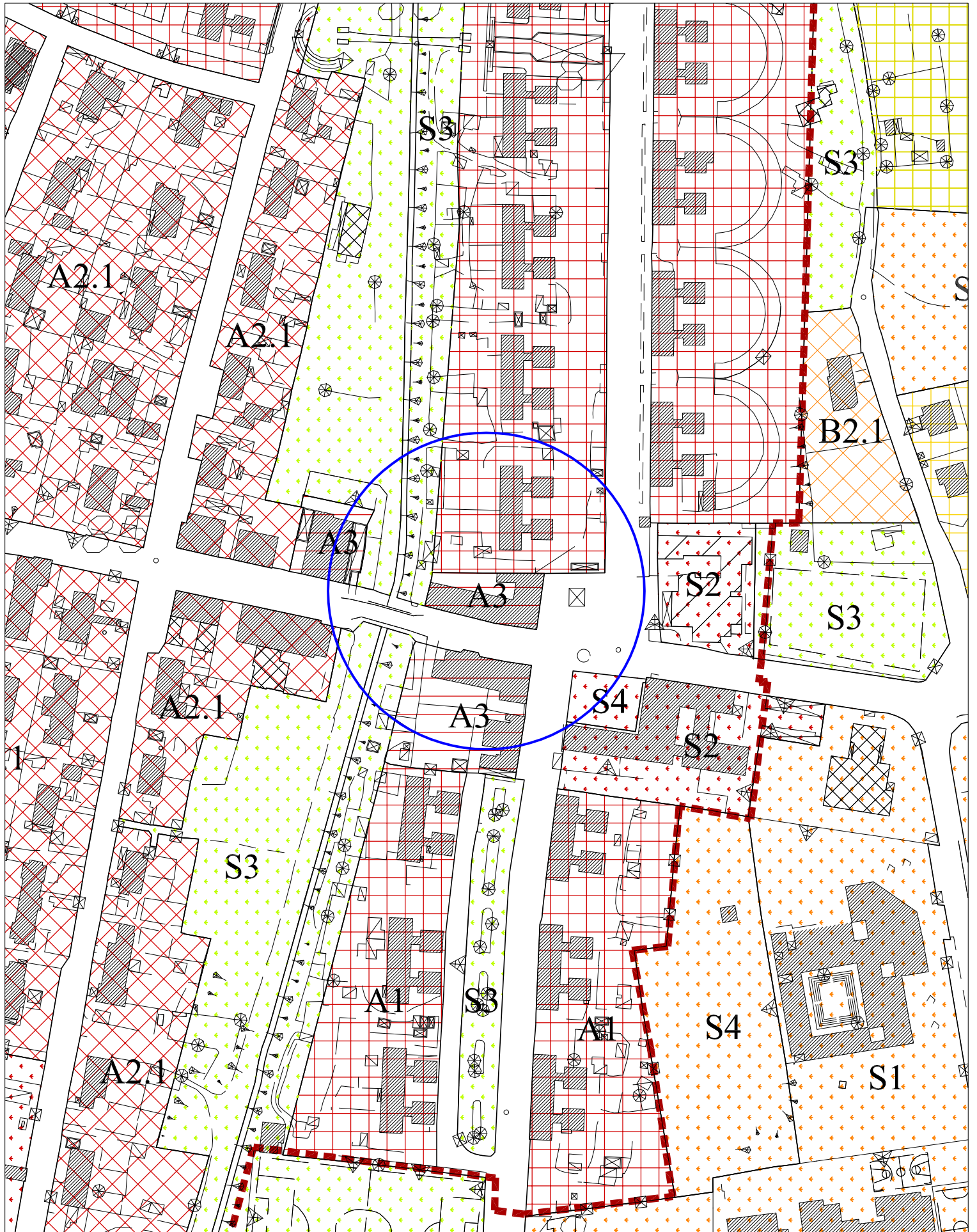
P.zza Iglesias

Scala 1:2000 (Situazione Approvata)



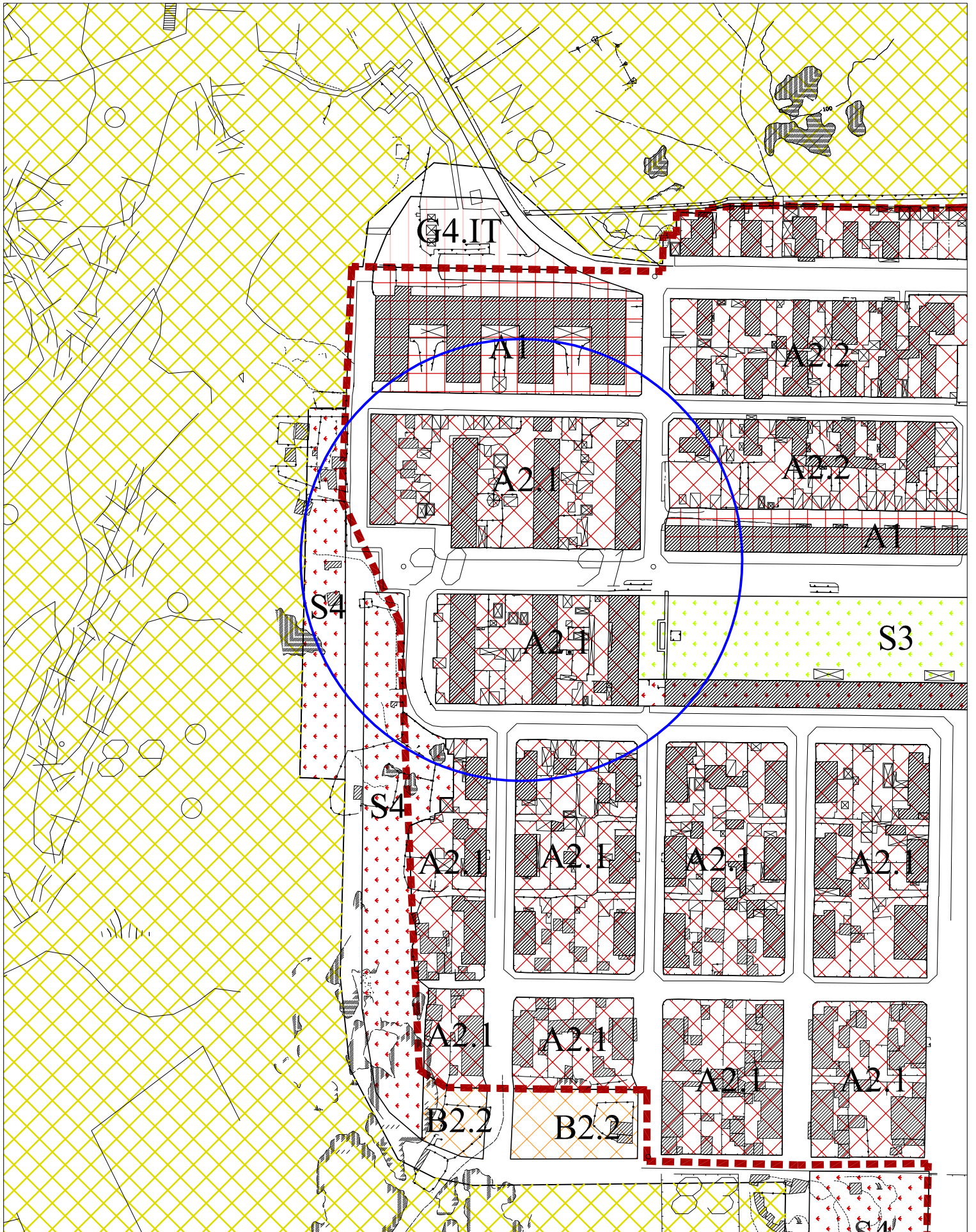
P.zza Iglesias

Scala 1:2000 (Situazione Modificata)



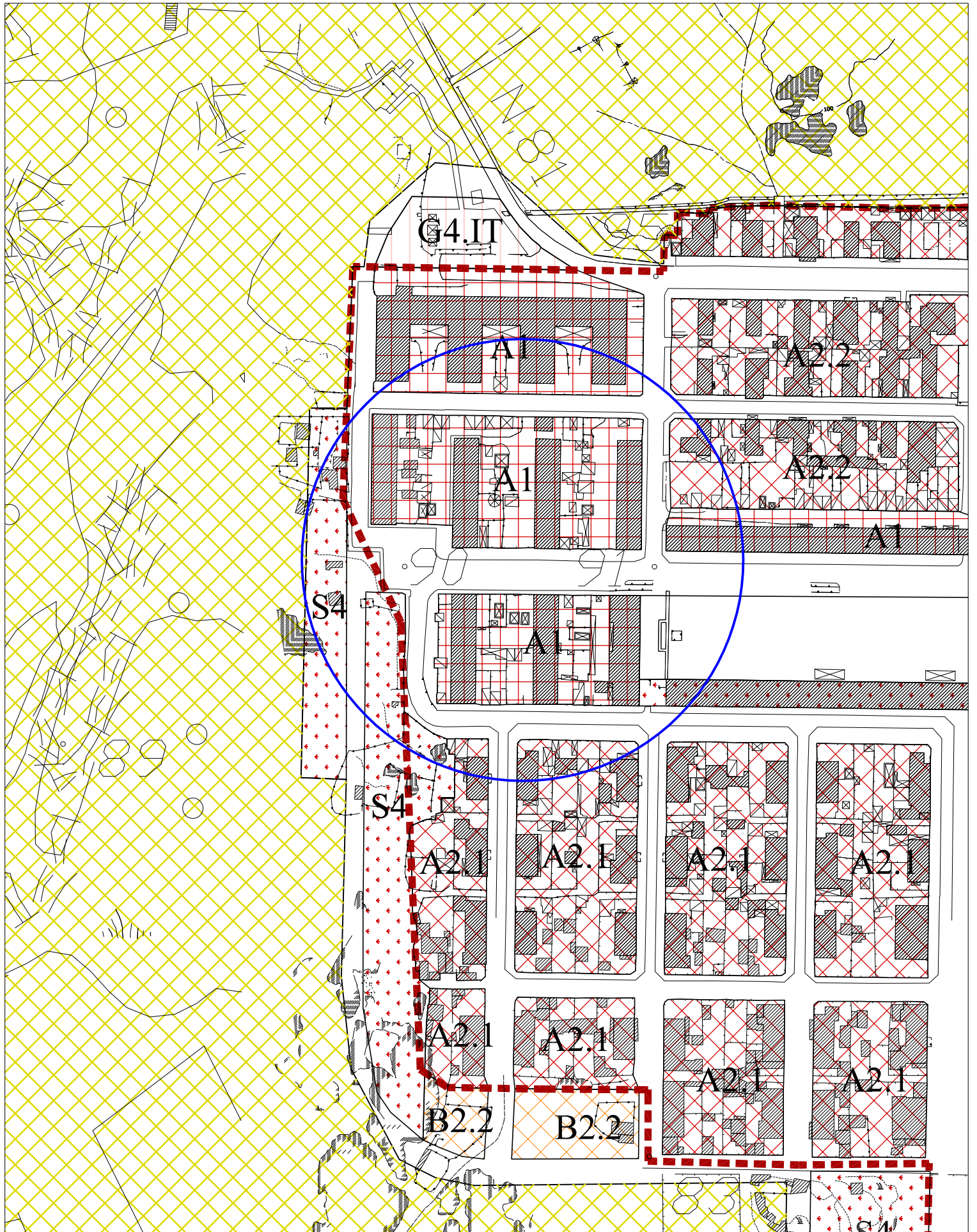
Cortoghiana

Scala 1:2000 (Situazione Approvata)



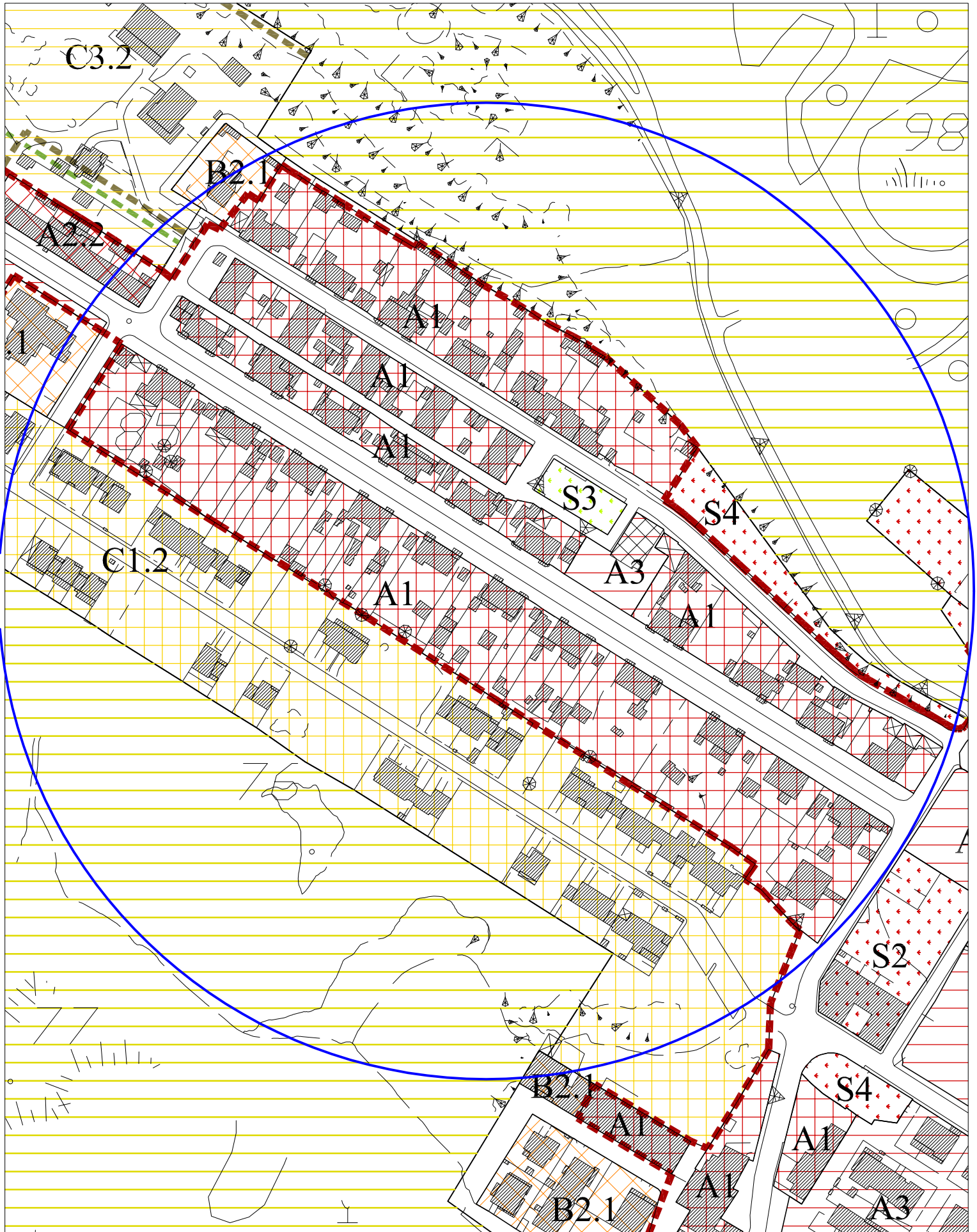
Cortoghiana

Scala 1:2000 (Situazione Modificata)



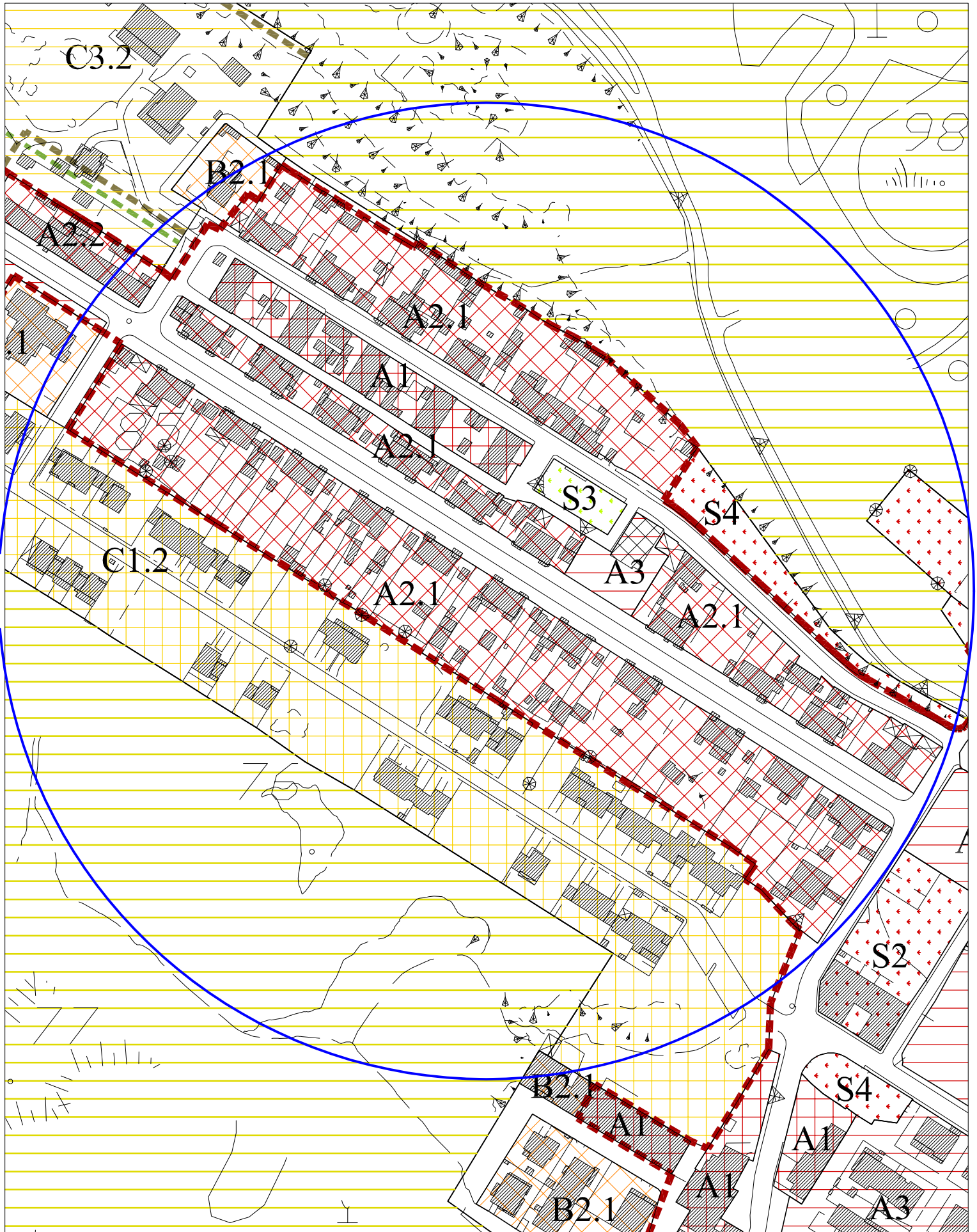
Bacu Abis

Scala 1:2000 (Situazione Approvata)



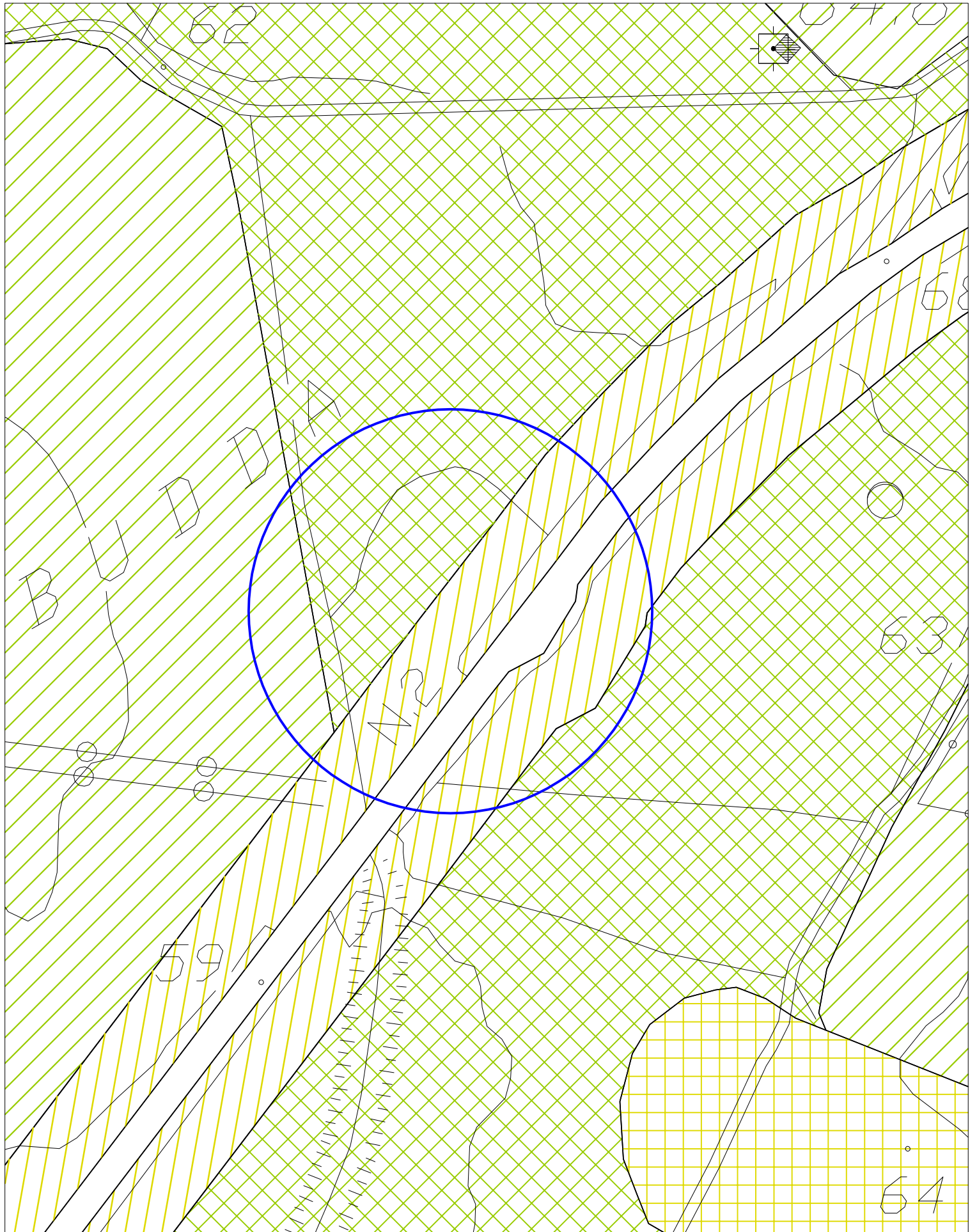
Bacu Abis

Scala 1:2000 (Situazione Modificata)



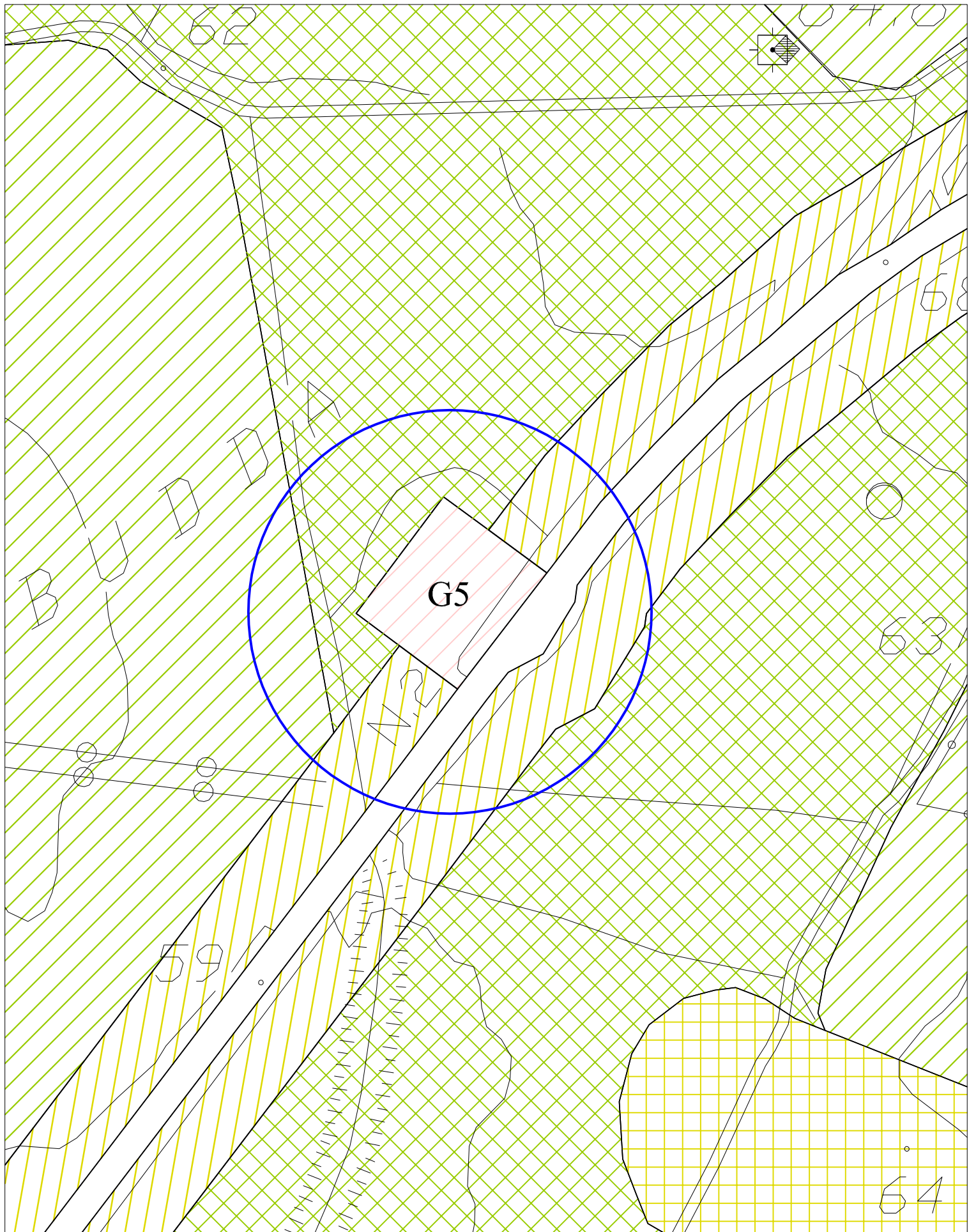
S.P. 2 - Carbonia - Portoscuso

Scala 1:2000 (Situazione Approvata)



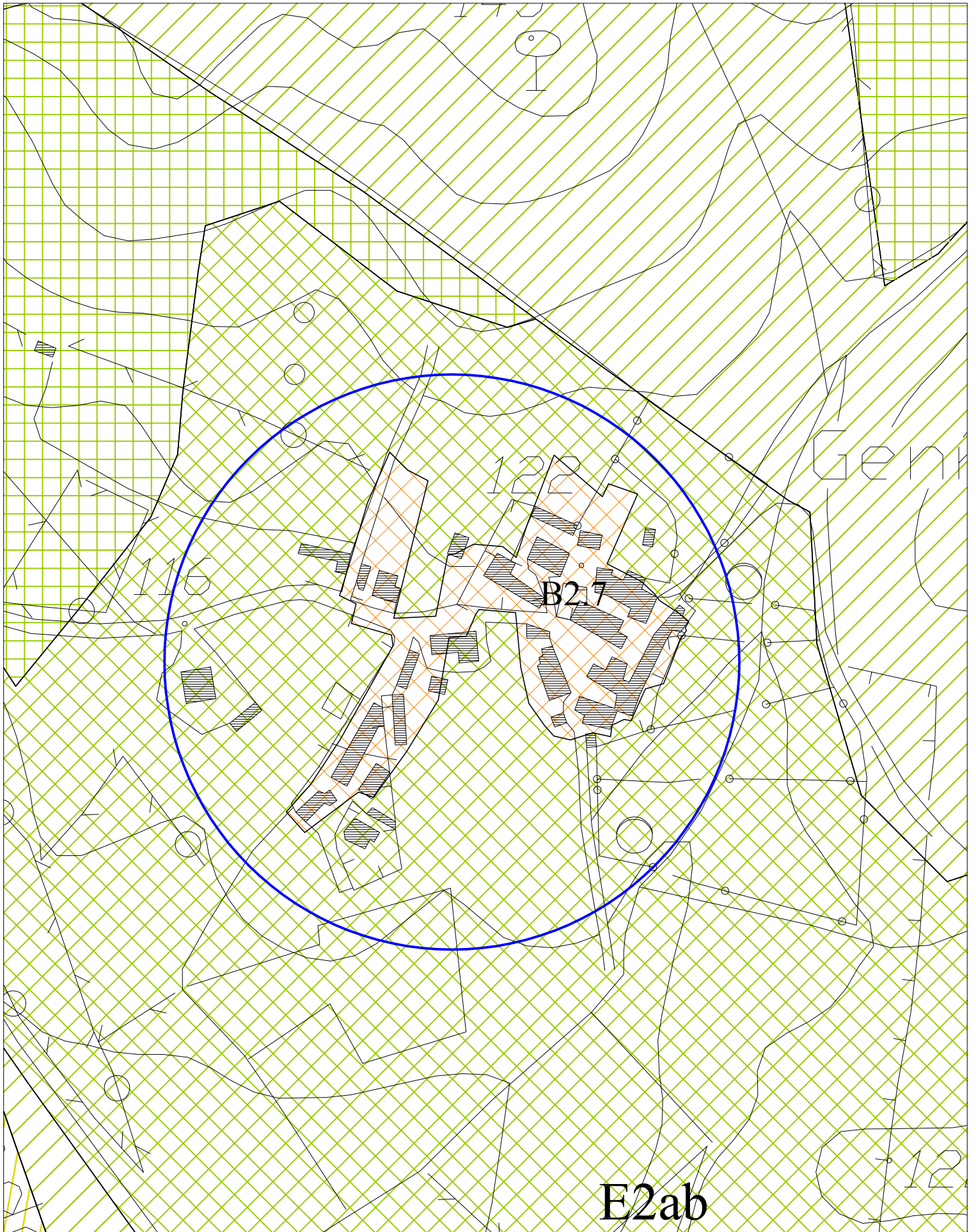
S.P. 2 - Carbonia - Portoscuso

Scala 1:2000 (Situazione Modificata)



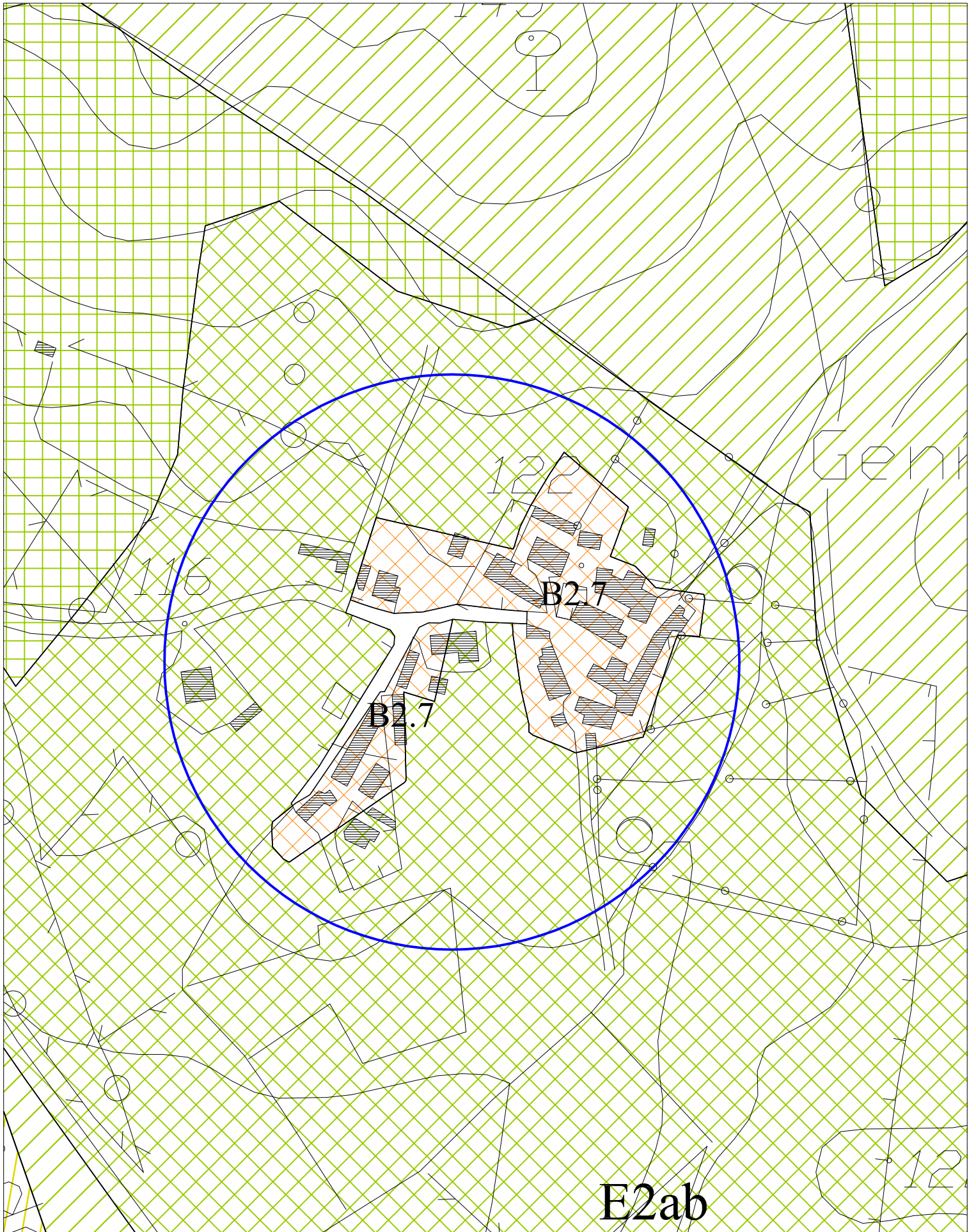
Genna Gonnese

Scala 1:2000 (Situazione Approvata)



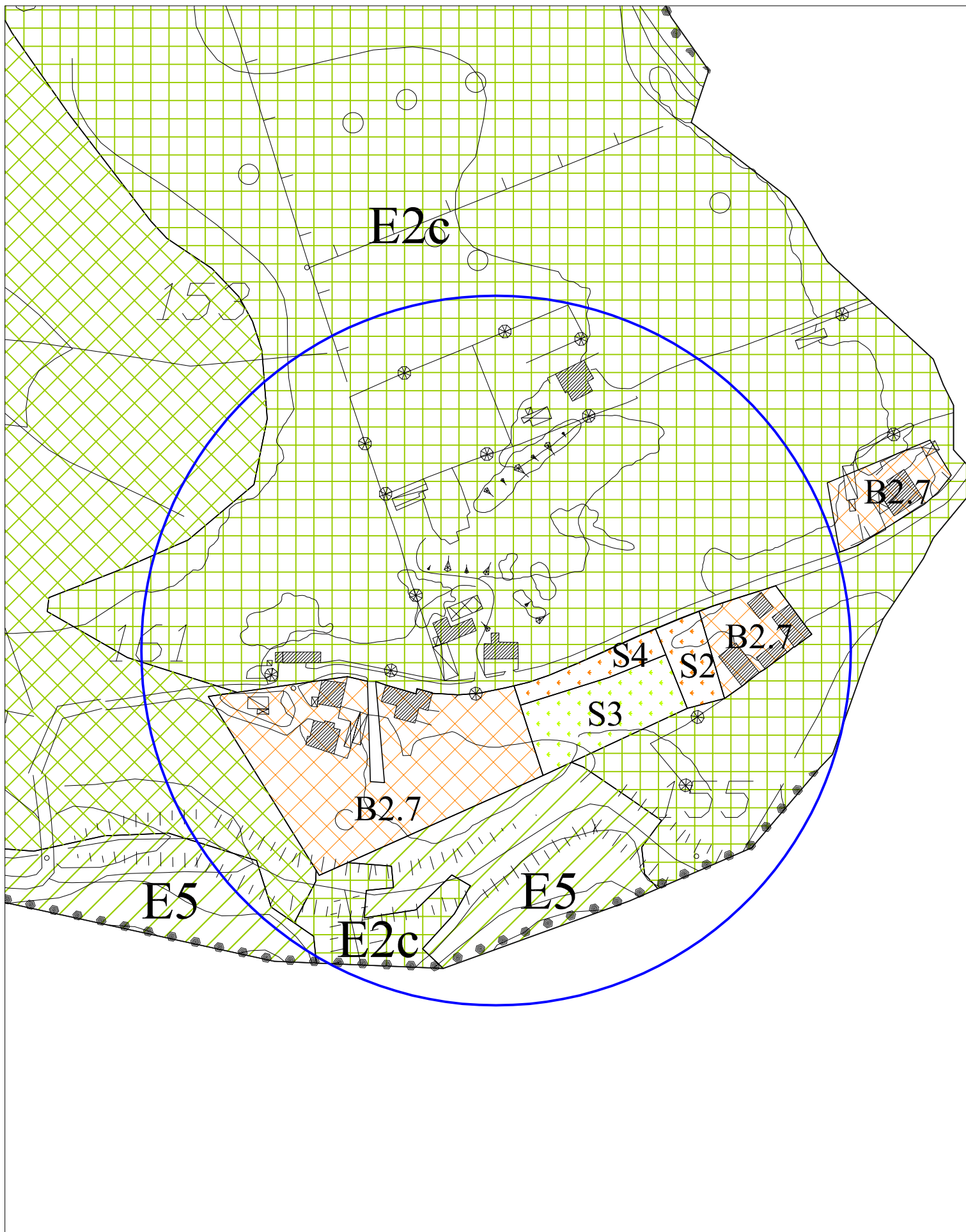
Genna Gonnese

Scala 1:2000 (Situazione Modificata)



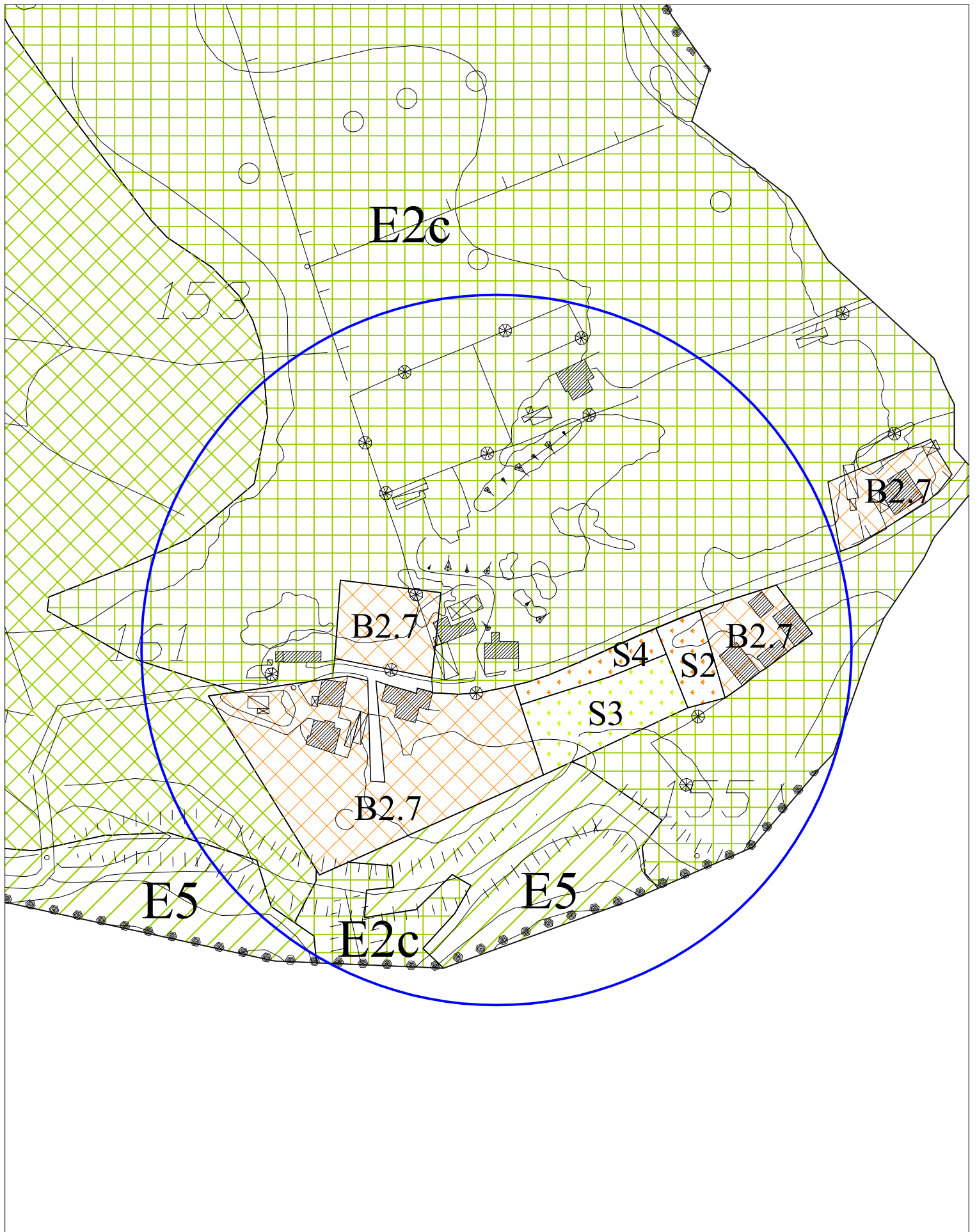
Tanì

Scala 1:2000 (Situazione Approvata)



Tanì

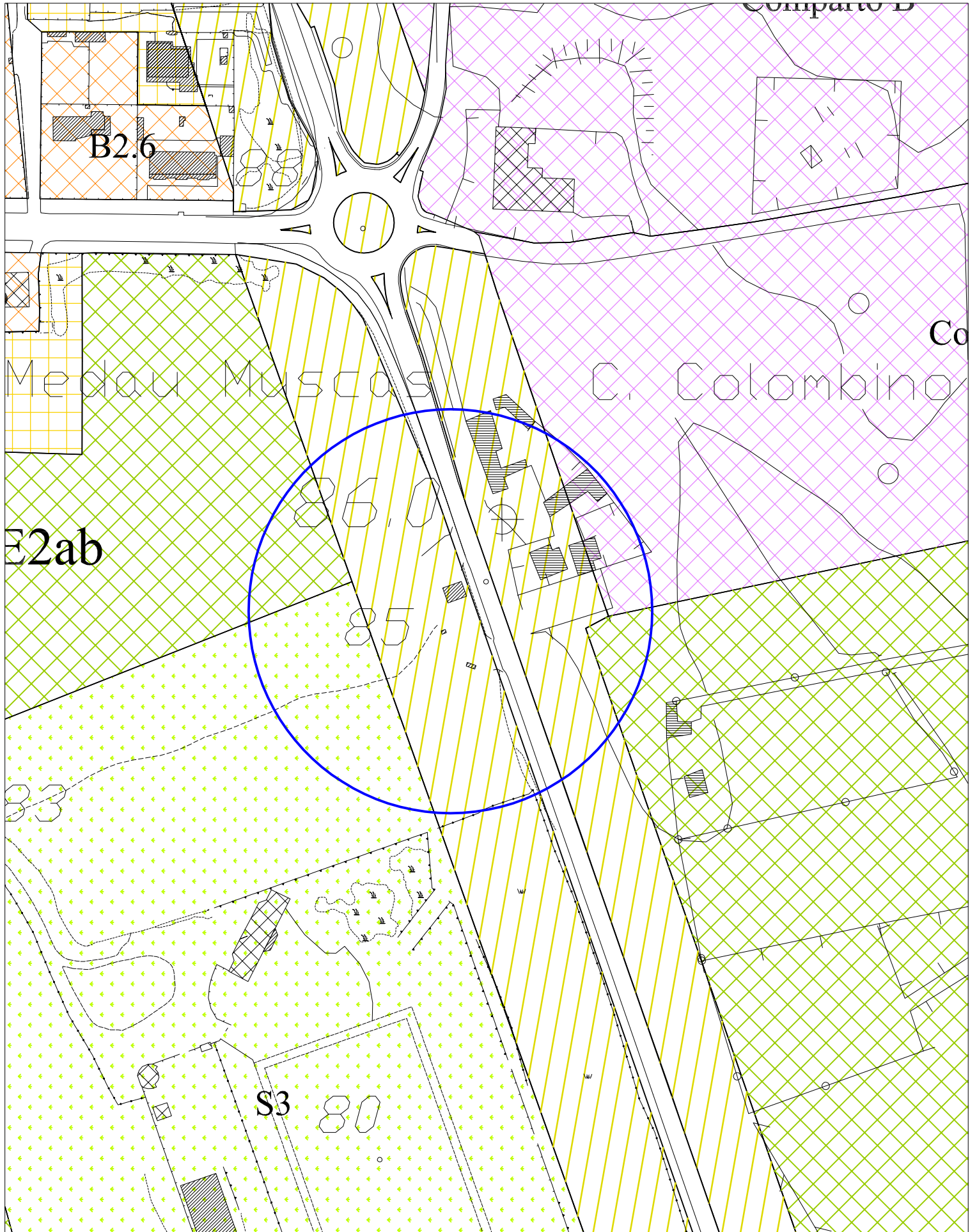
Scala 1:2000 (Situazione Modificata)



Controdeduzione Osservazione Sig. Marco Ignazio Contini

S.S. 126 - Cortoghiana

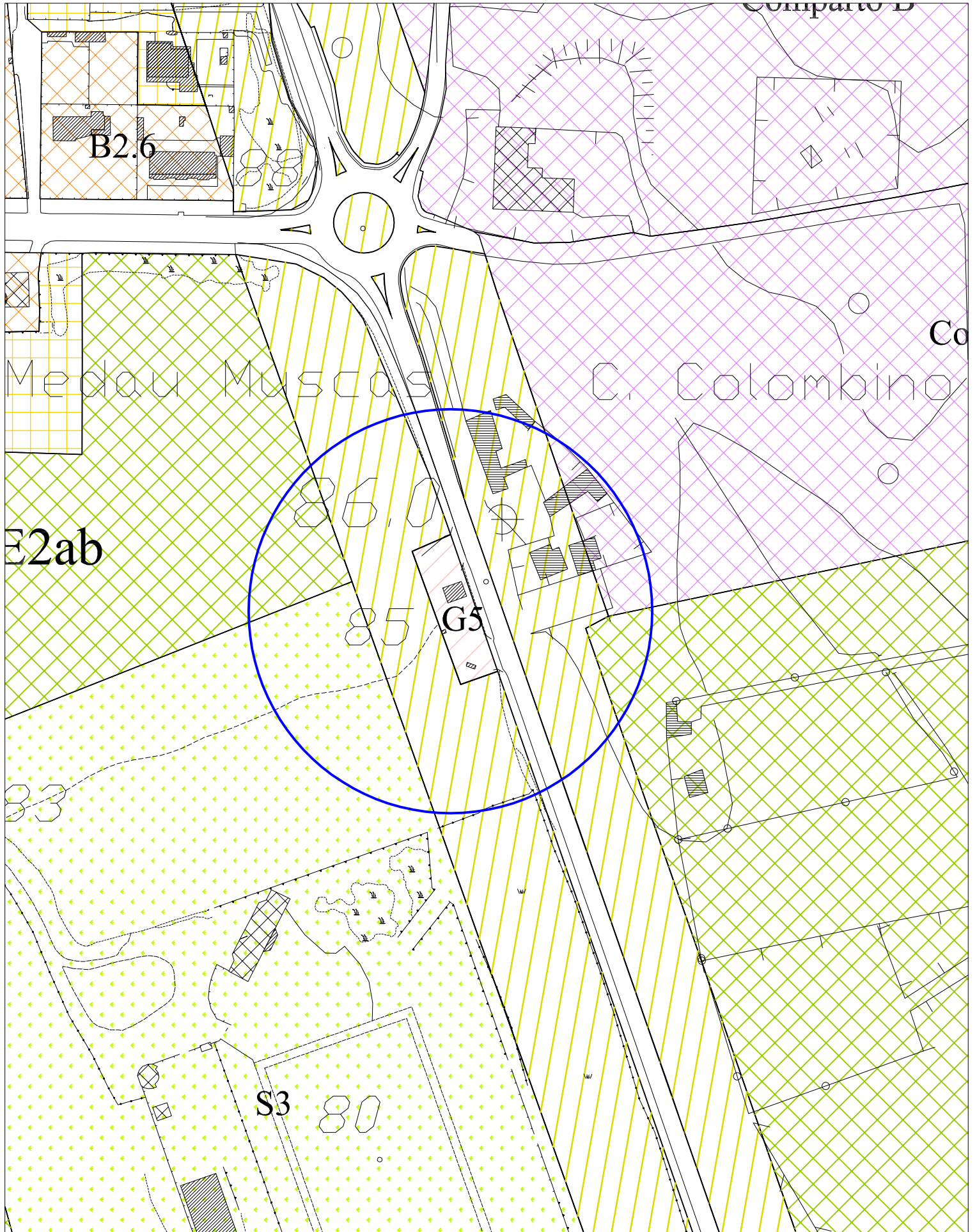
Scala 1:2000 (Situazione Attuale)



Controdeduzione Osservazione Sig. Marco Ignazio Contini

S.S. 126 - Cortoghiana

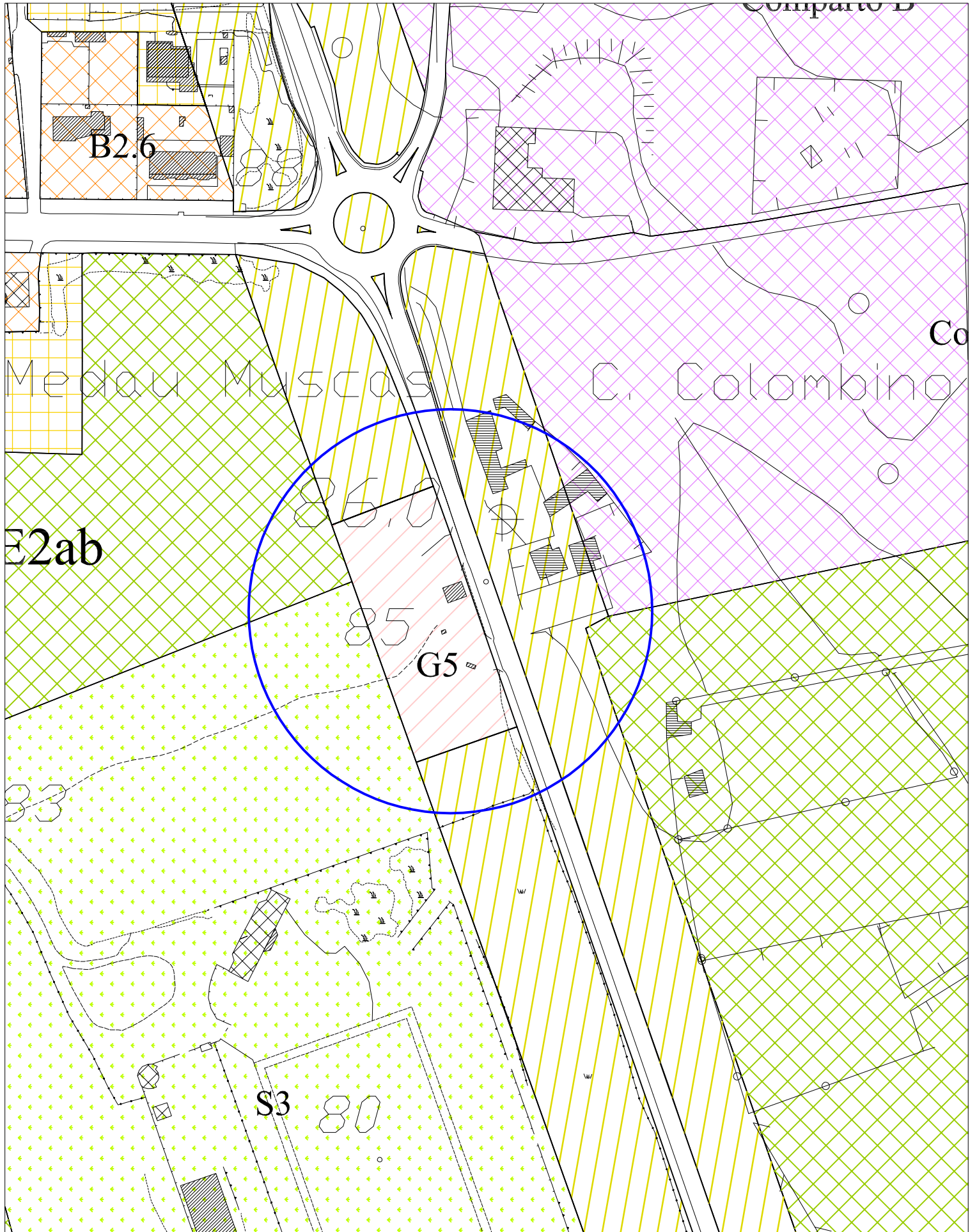
Scala 1:2000 (Situazione Adottata)



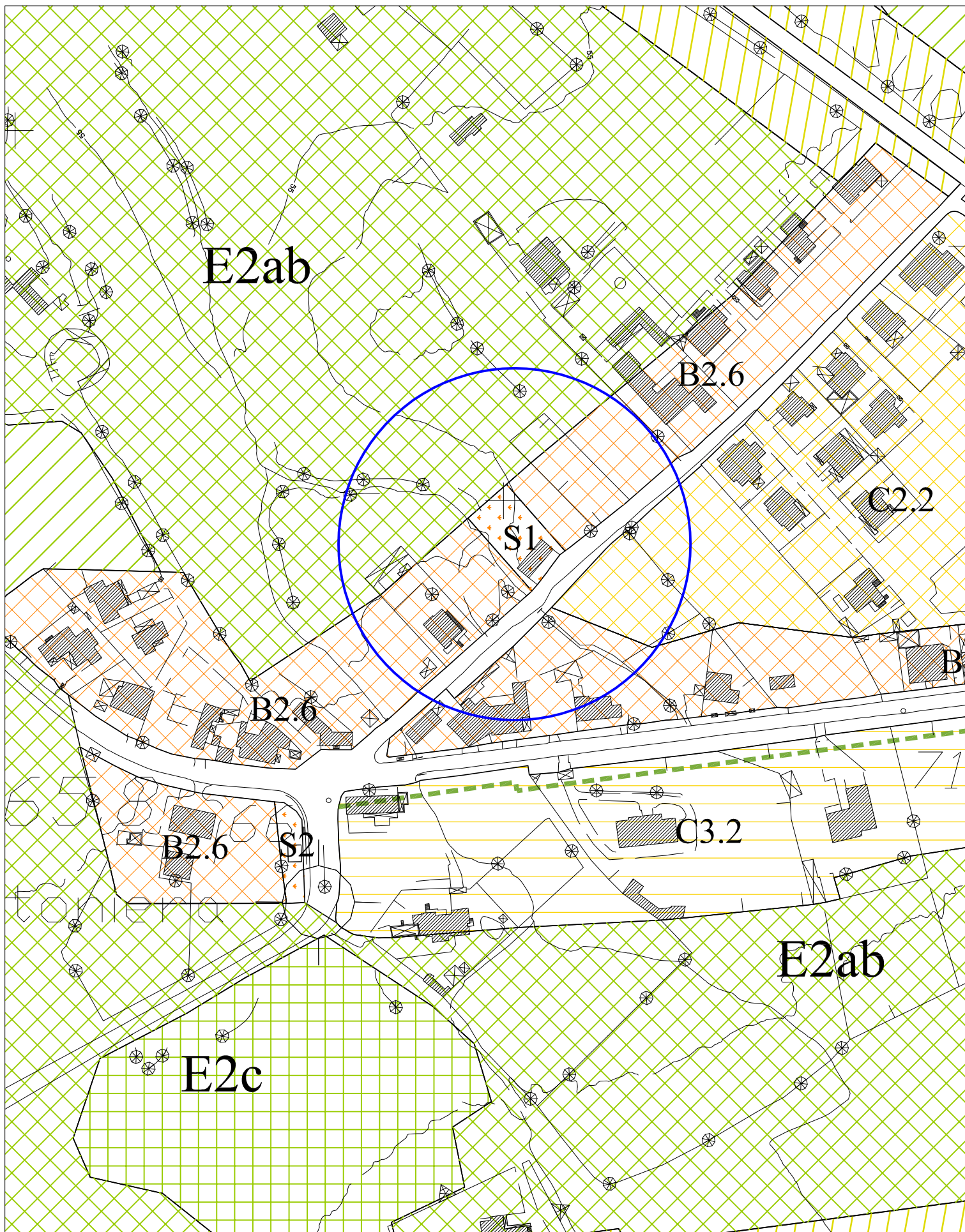
Controdeduzione Osservazione Sig. Marco Ignazio Contini

S.S. 126 - Cortoghiana

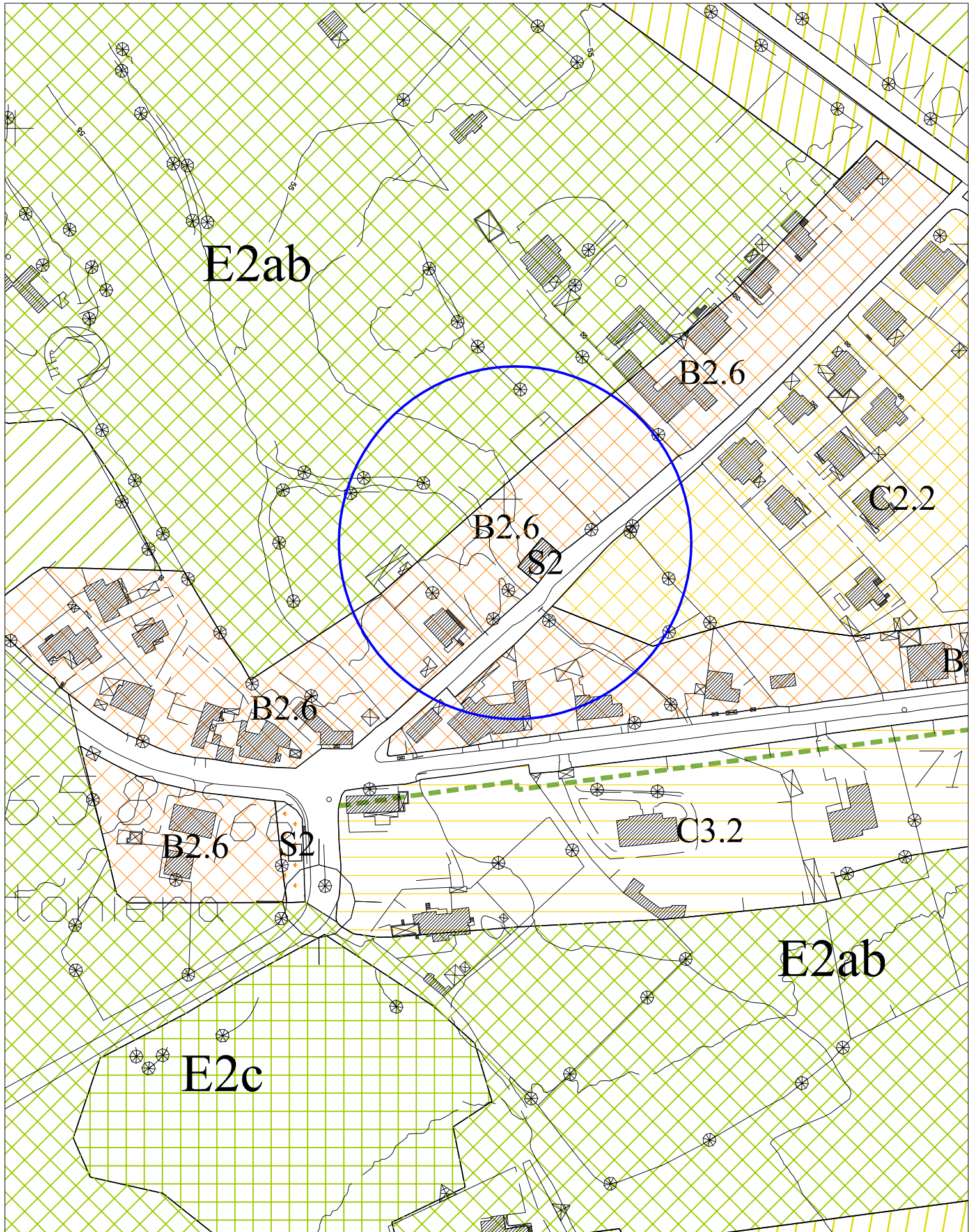
Scala 1:2000 (Situazione Modificata)



Ufficio Tecnico Comunale - Area Urbanistica
Loc. Flumentepido ex Scuola Elementare
Scala 1:2000 (Situazione Approvata)

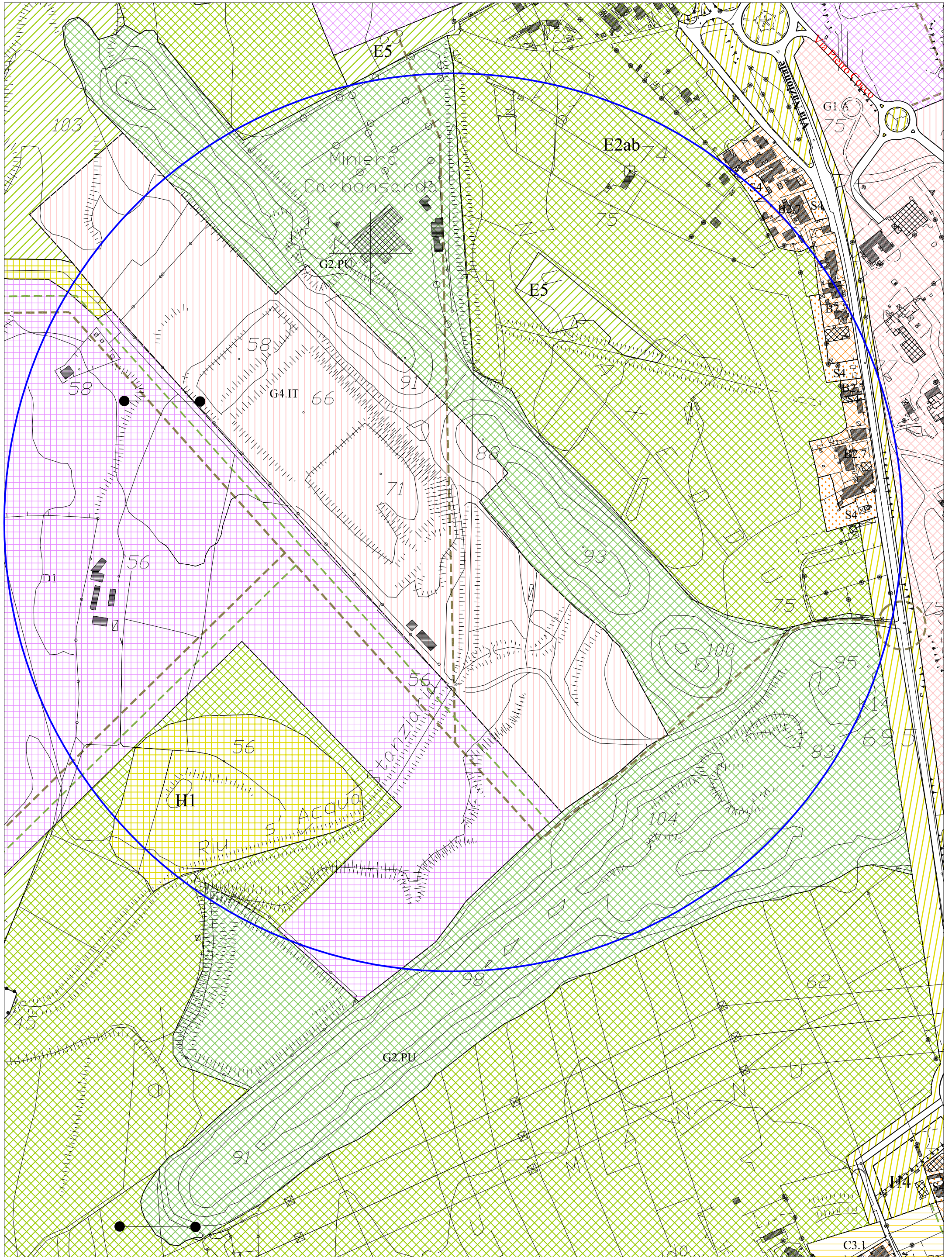


Ufficio Tecnico Comunale - Area Urbanistica
Loc. Flumentepido ex Scuola Elementare
Scala 1:2000 (Situazione Modificata)

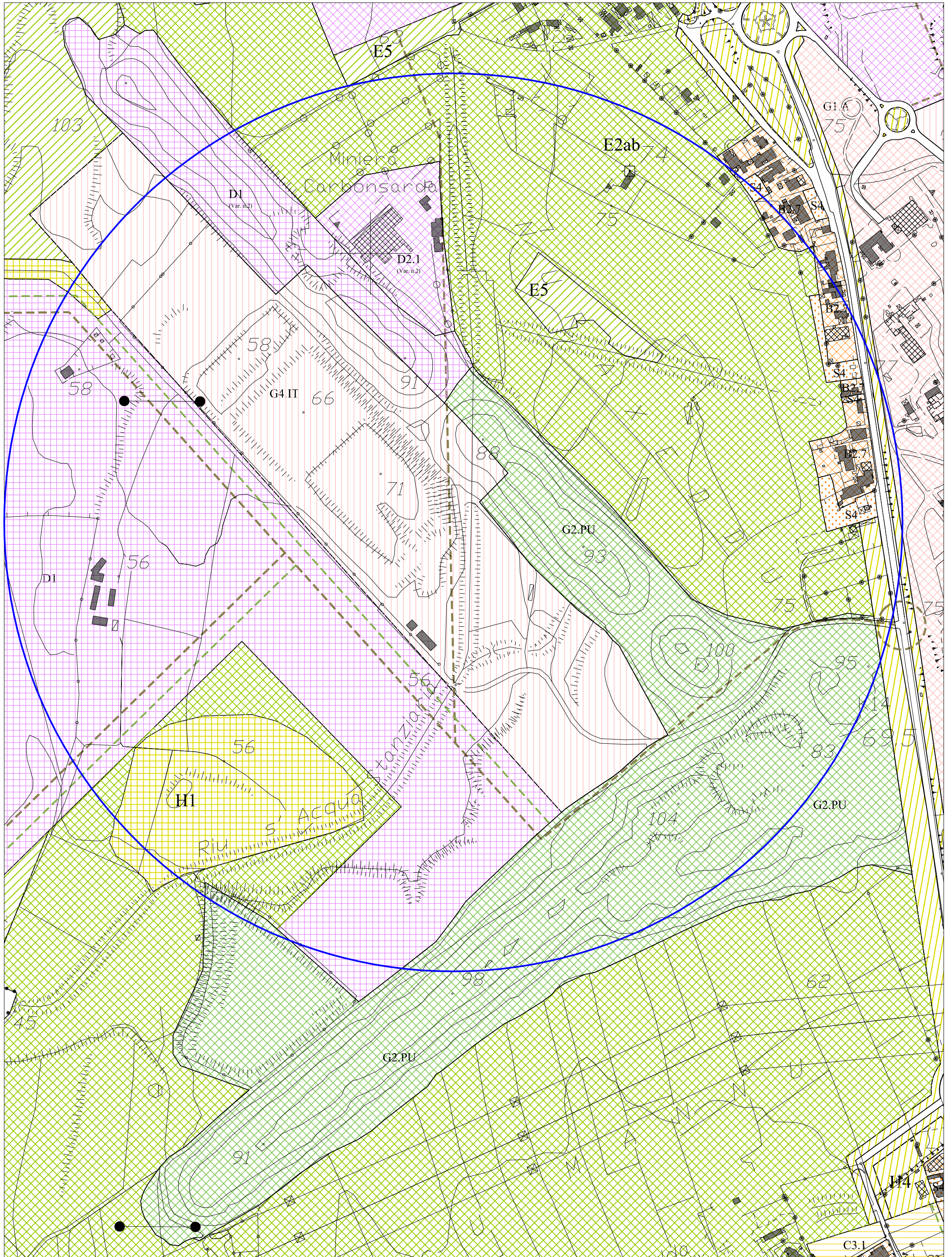


Ufficio Tecnico Comunale - Area Urbanistica
Cumuli di Sterili Carboniferi Loc. S'Acqua Stanziana

Scala 1:4000 (Situazione Attuale)

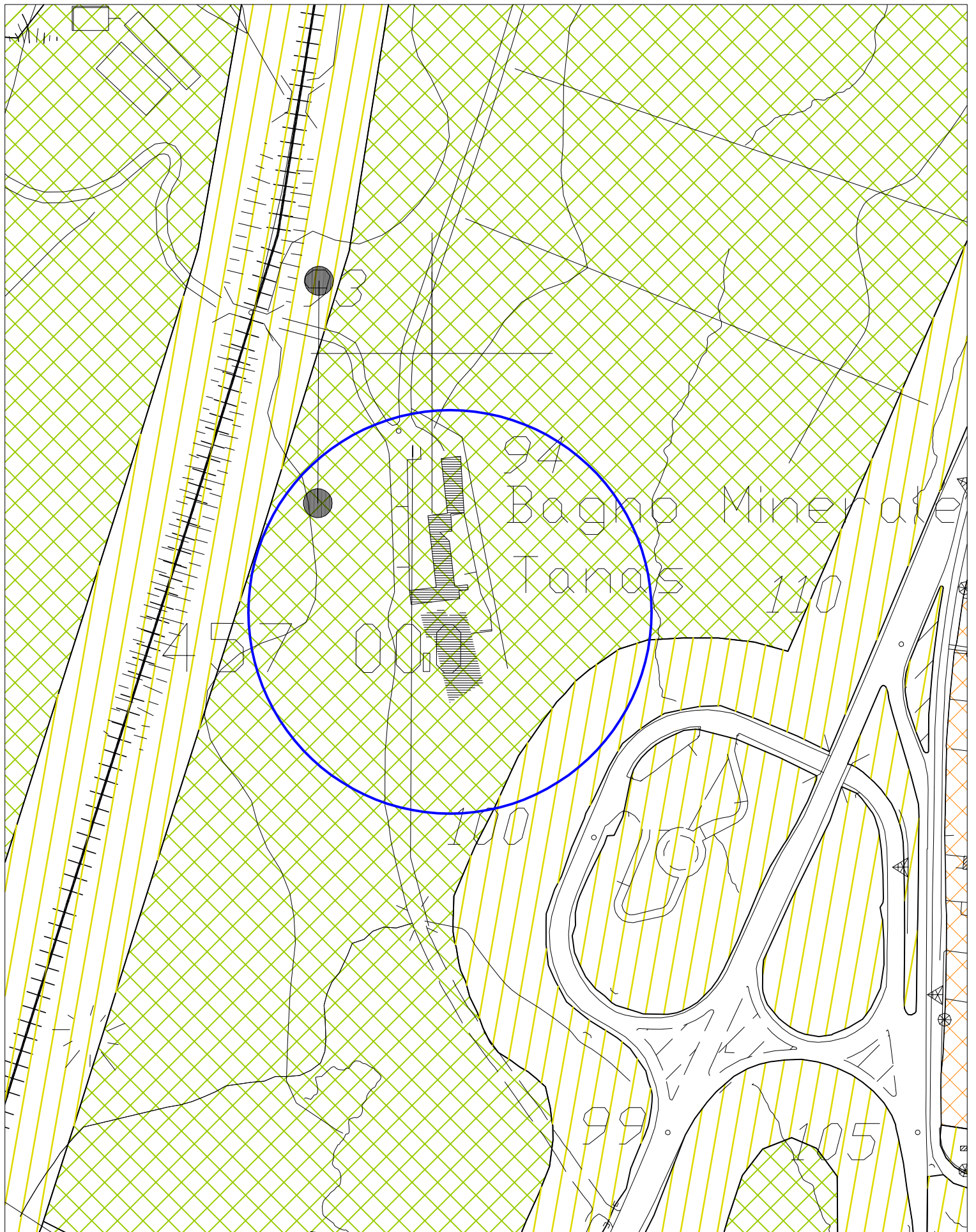


Ufficio Tecnico Comunale - Area Urbanistica
Cumuli di Sterili Carboniferi Loc. S'Acqua Stanziaria
Scala 1:4000 (Situazione Modificata)



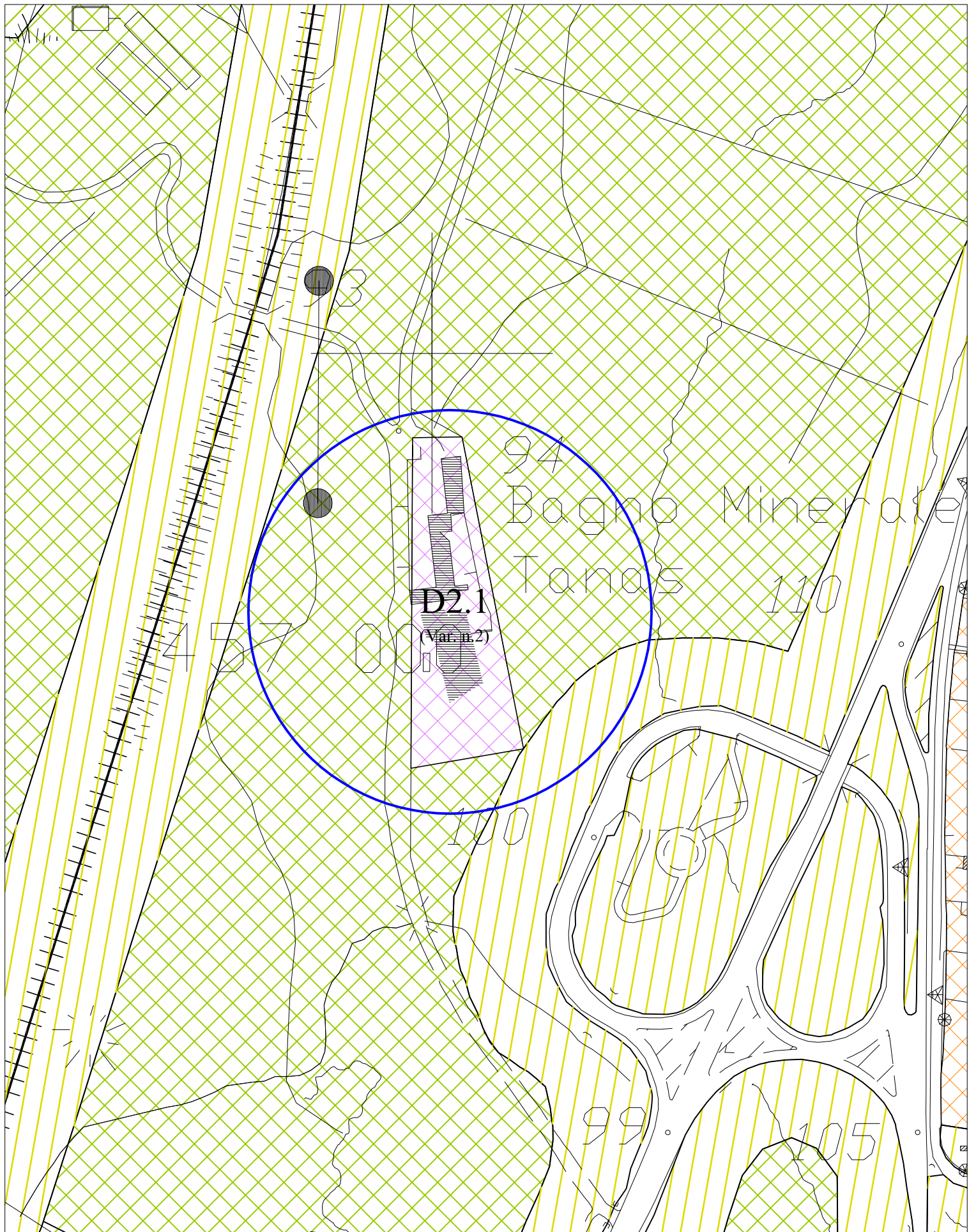
Controdeduzione Osservazione Soc. Carbonia Metalli
Loc. Tanas

Scala 1:2000 (Situazione Attuale)



Controdeduzione Osservazione Soc. Carbonia Metalli
Loc. Tanas

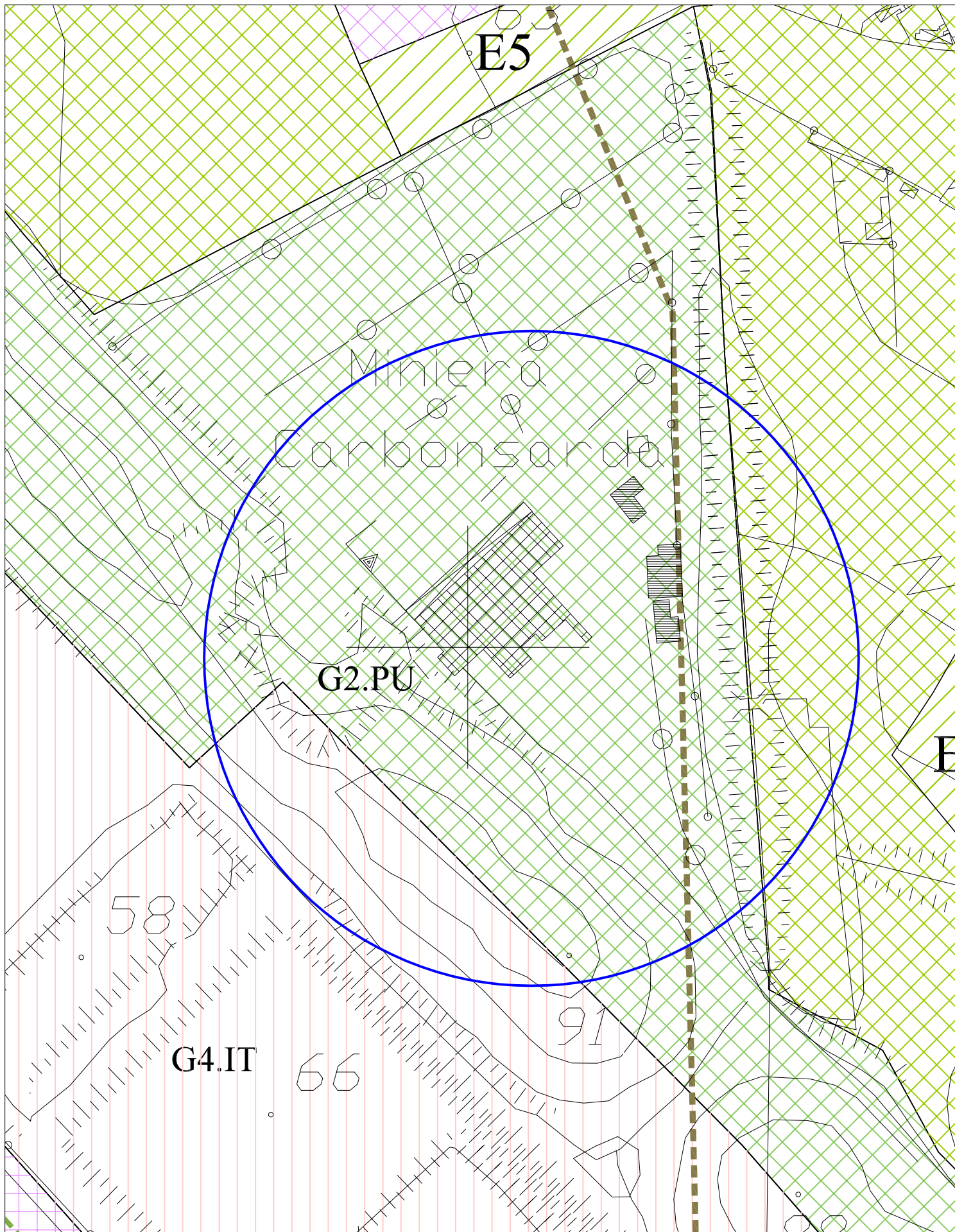
Scala 1:2000 (Situazione Modificata)



Controdeduzione Osservazione "SO.M.IN"

Area Loc. S'Acqua Stanziana

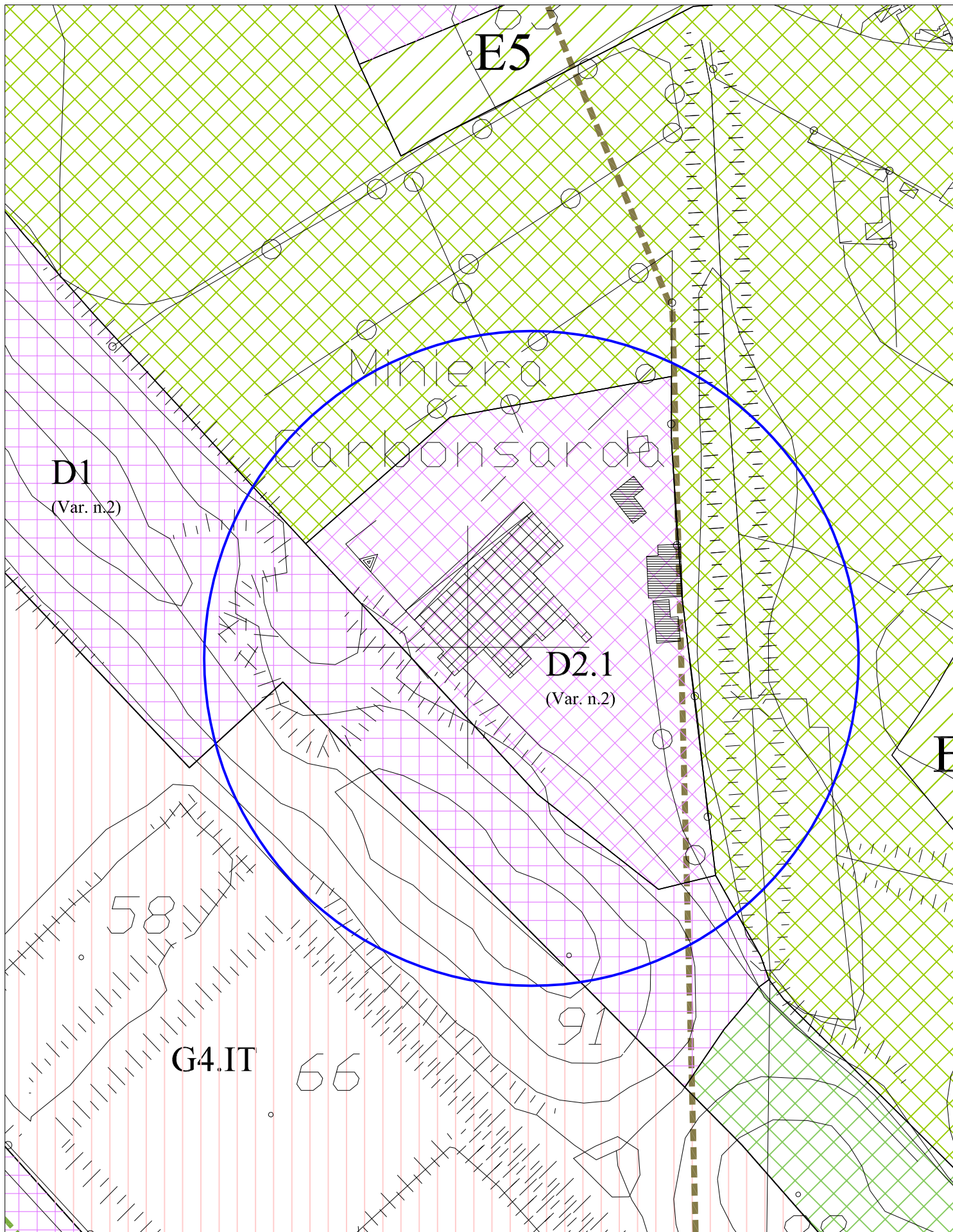
Scala 1:2000 (Situazione Attuale)



Controdeduzione Osservazione "SO.M.IN"

Area Loc. S'Acqua Stanziana

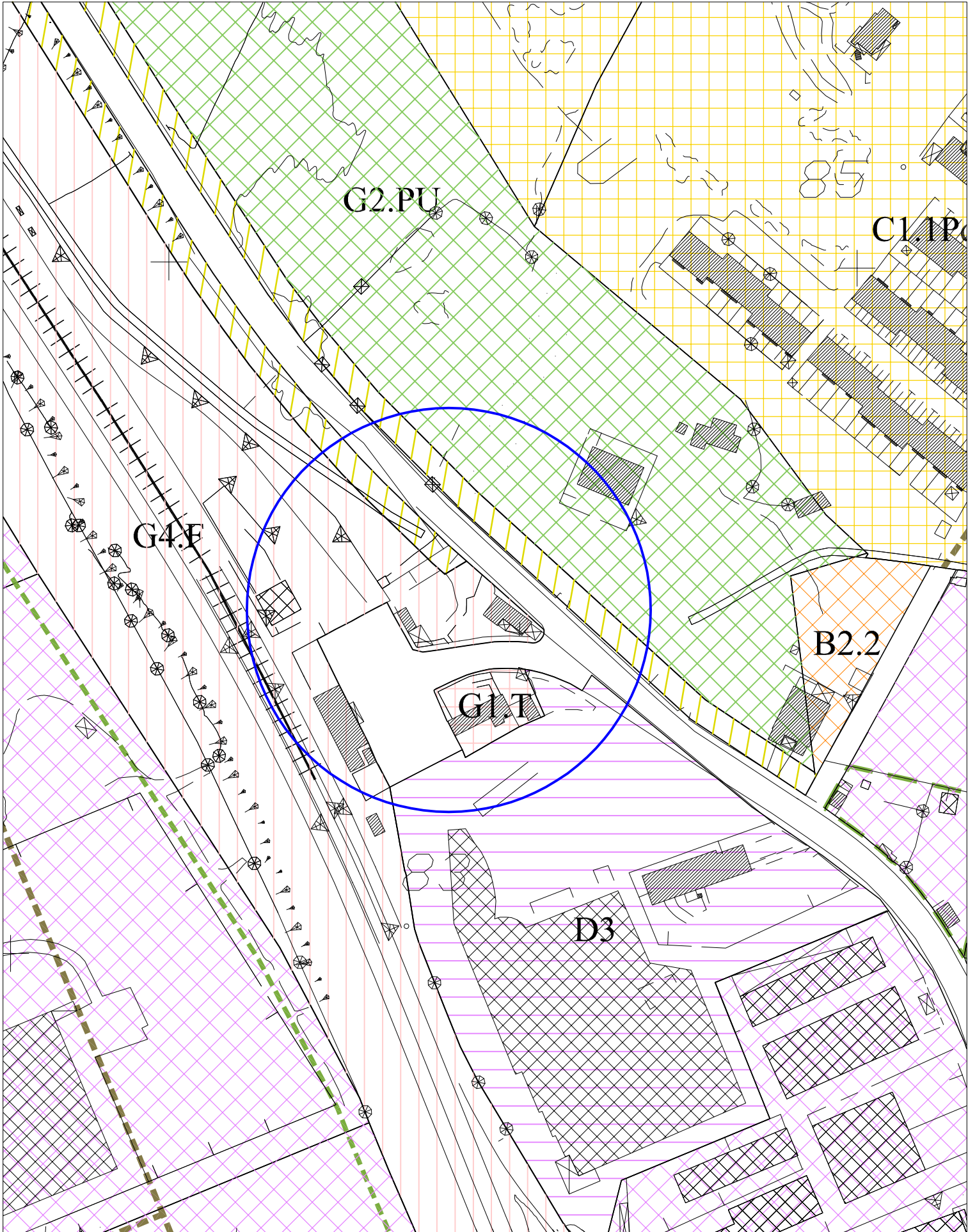
Scala 1:2000 (Situazione Modificata)



Controdeduzione Osservazione Sig. Francesco Giganti

Parco Ferroviario ex Stazione

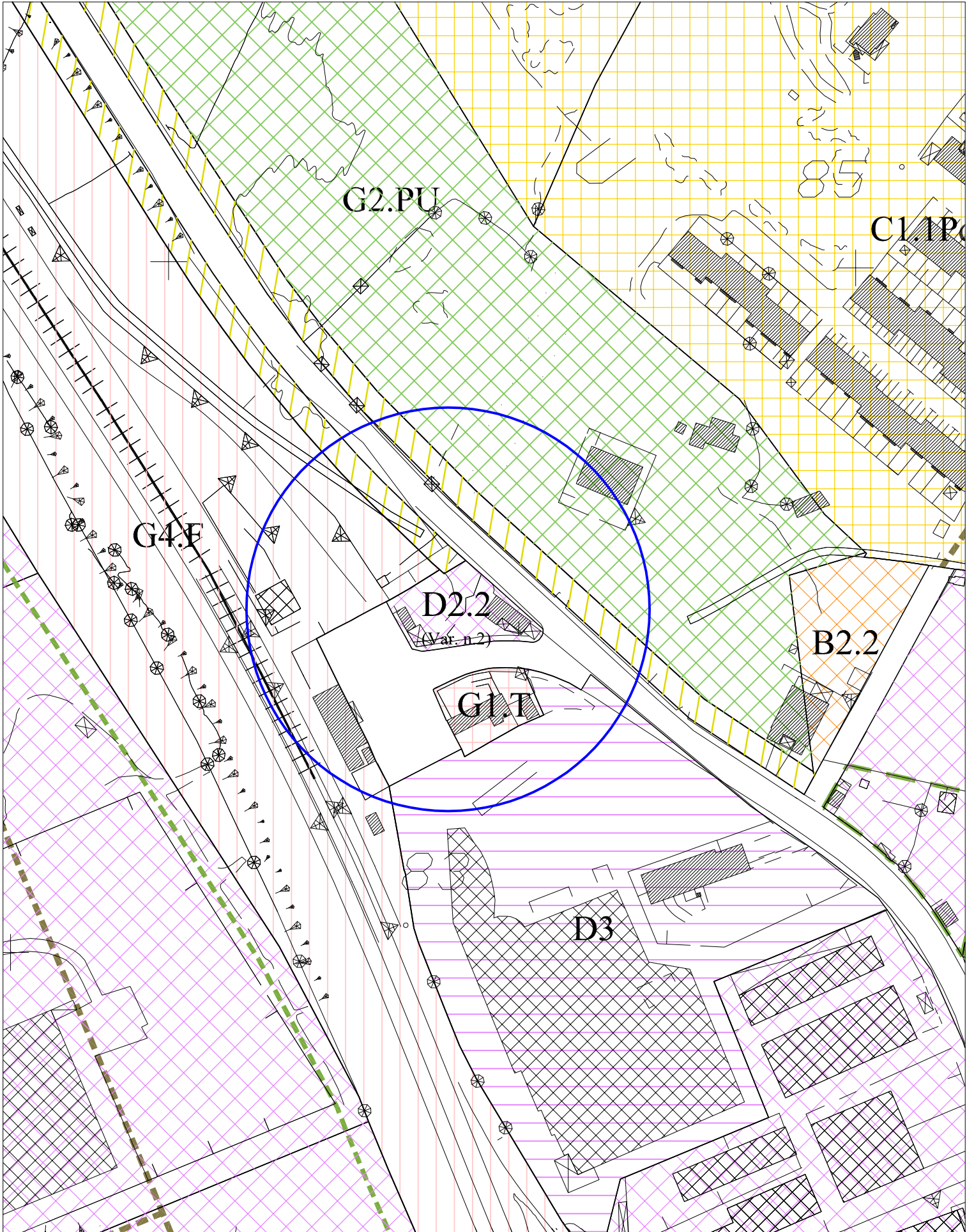
Scala 1:2000 (Situazione Attuale)



Controdeduzione Osservazione Sig. Francesco Giganti

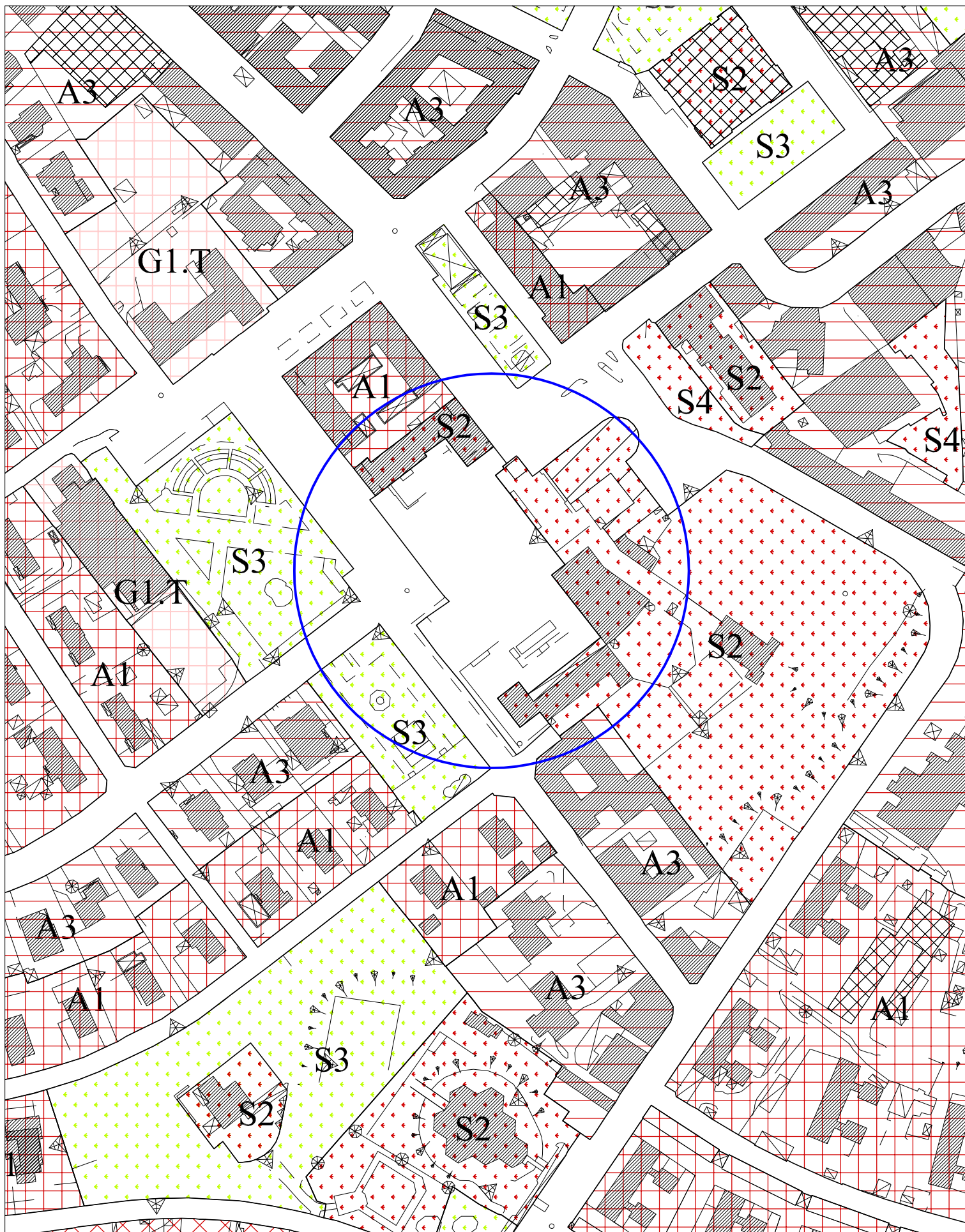
Parco Ferroviario ex Stazione

Scala 1:2000 (Situazione Modificata)



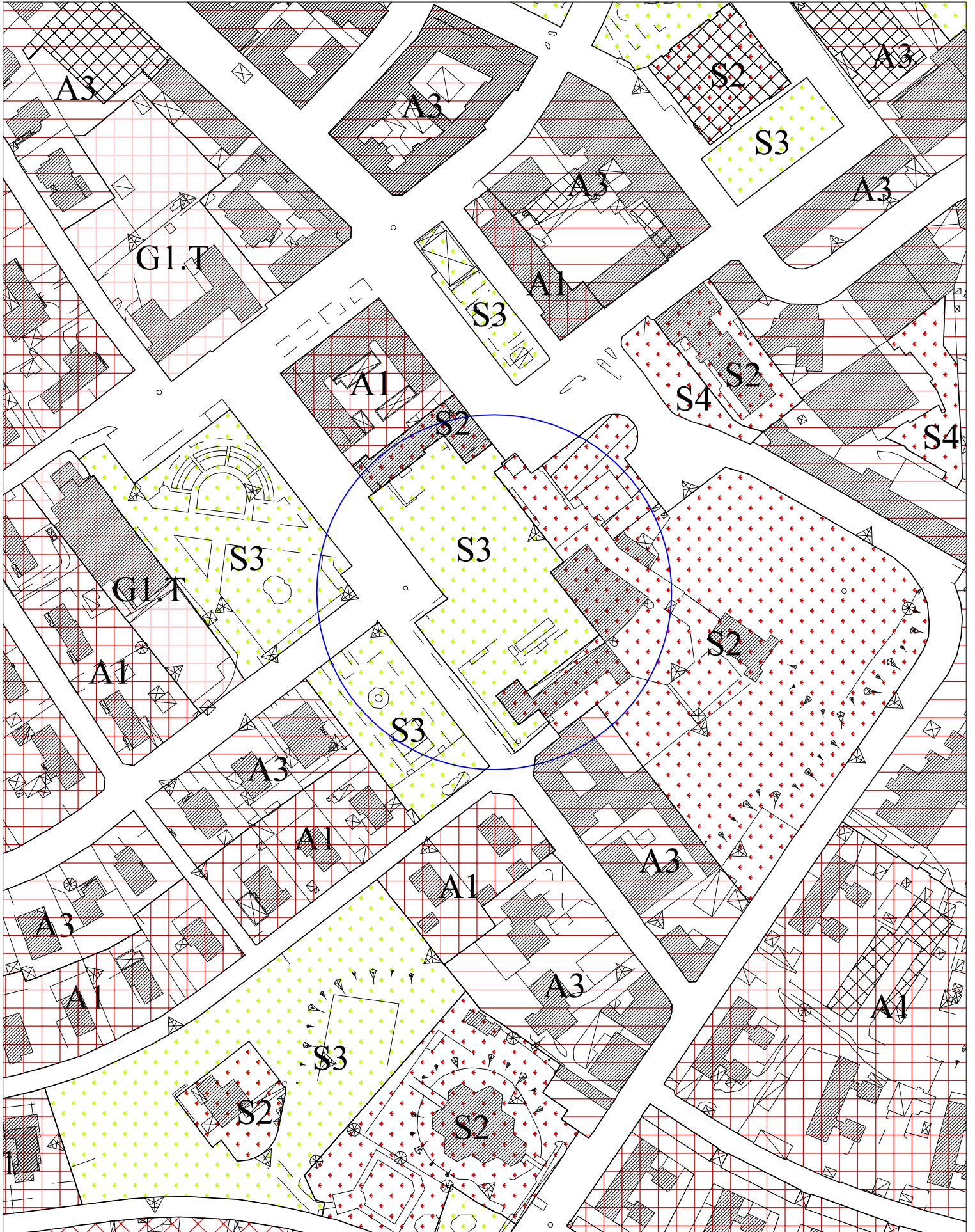
Piazza Roma

Scala 1:2000 (Situazione Approvata con D.C.C. n. 69 del 26.11.2012)



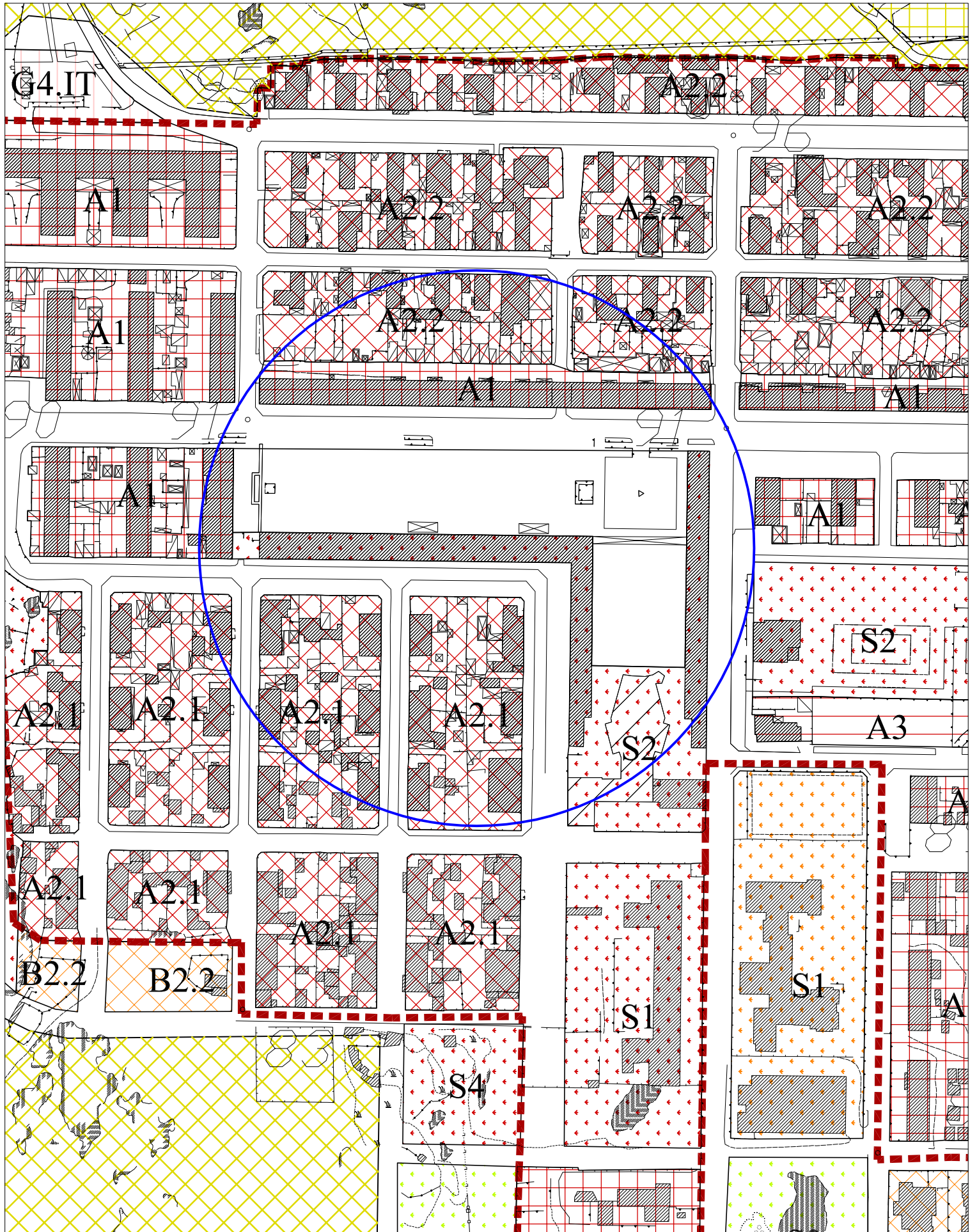
Piazza Roma

Scala 1:2000 (Prescrizione RAS)



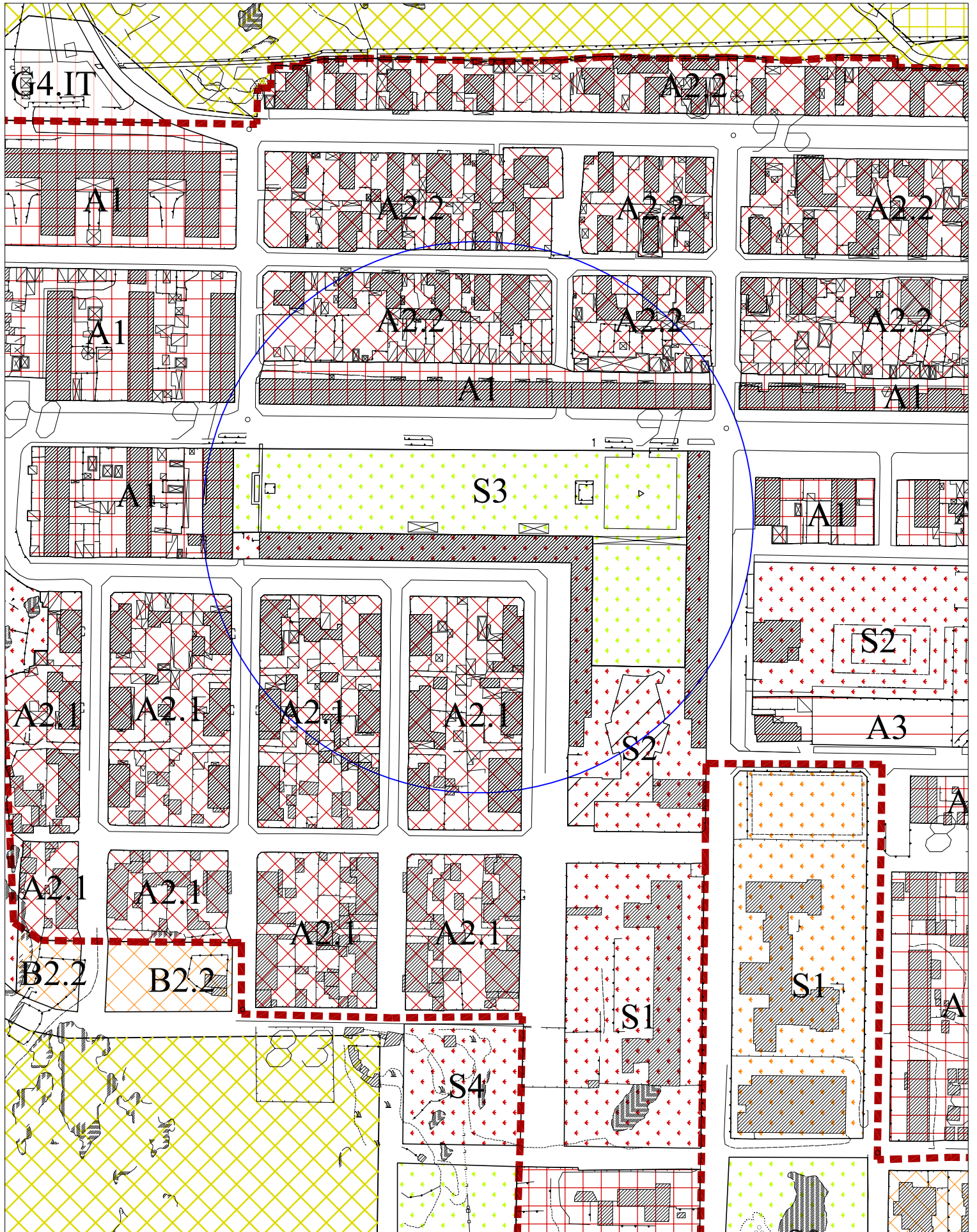
Piazza Venezia

Scala 1:2000 (Situazione Approvata con D.C.C. n. 69 del 26.11.2012)



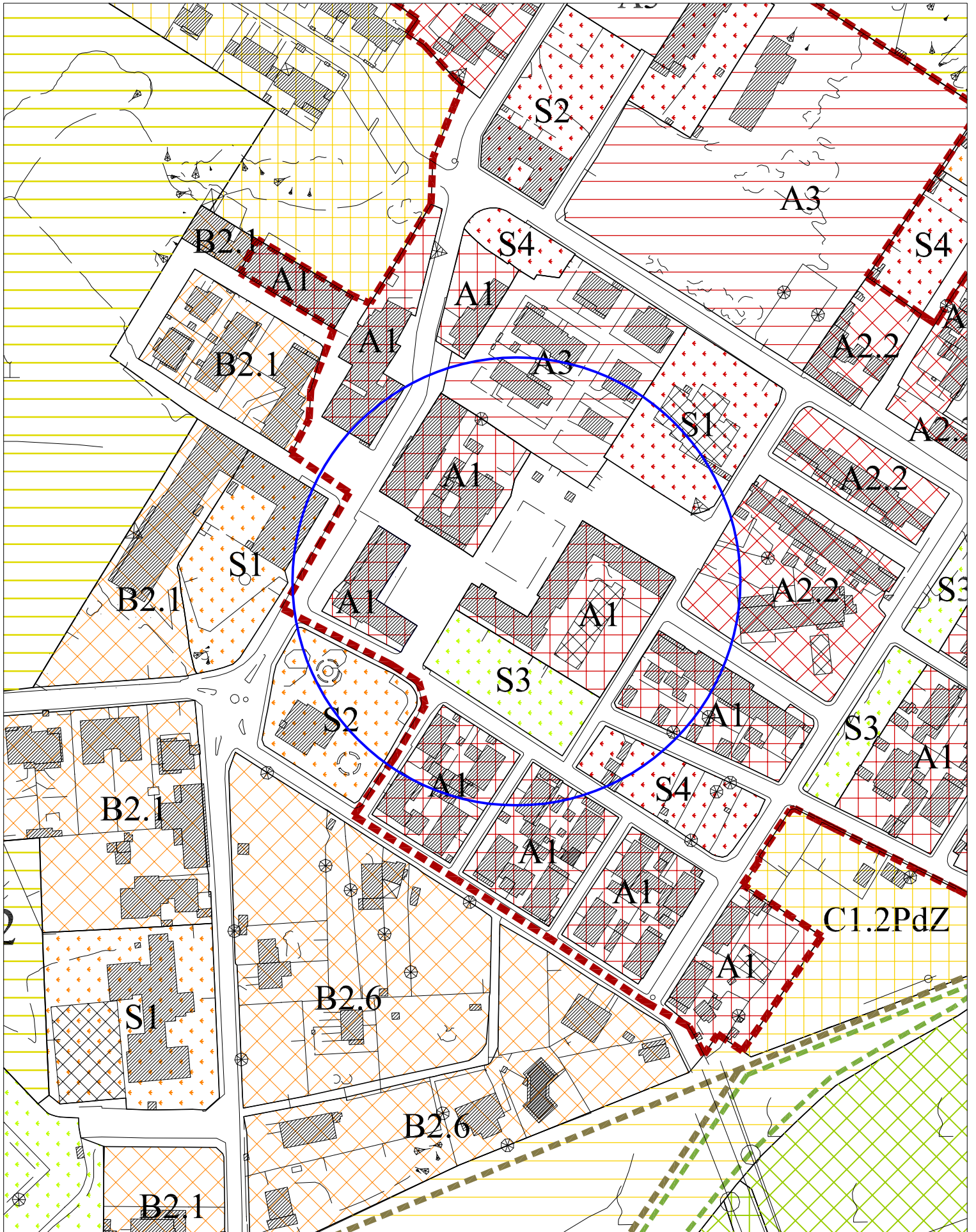
Piazza Venezia

Scala 1:2000 (Prescrizione RAS)



Bacu Abis

Scala 1:2000 (Situazione Approvata con D.C.C. n. 69 del 26.11.2012)



Bacu Abis

Scala 1:2000 (Prescrizione RAS)

