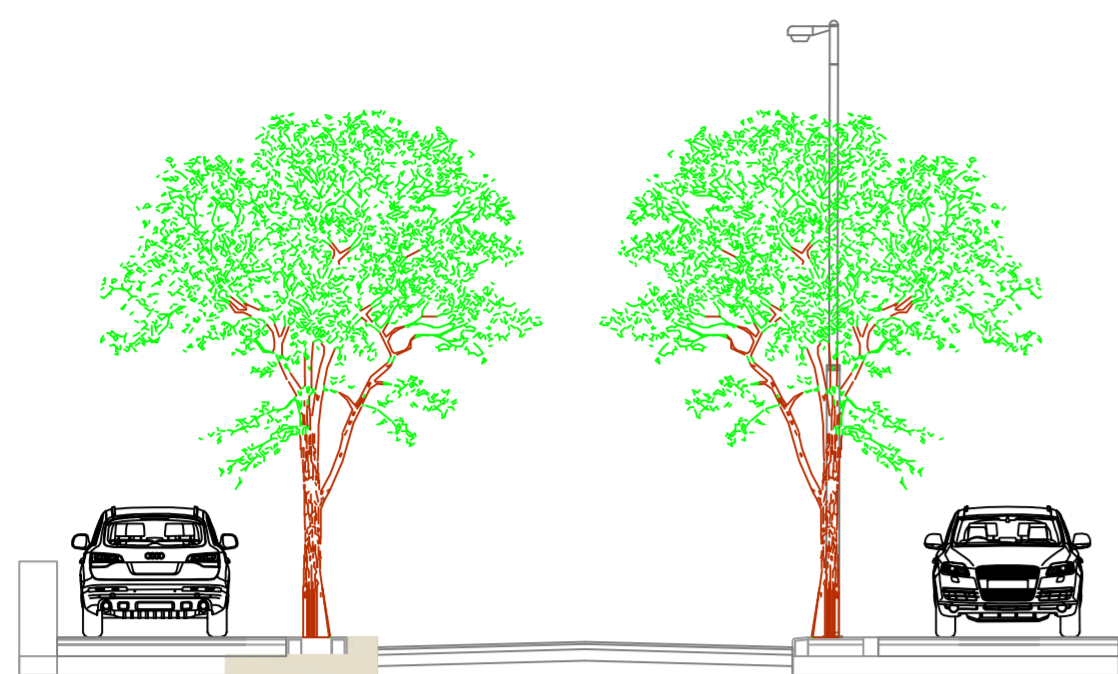
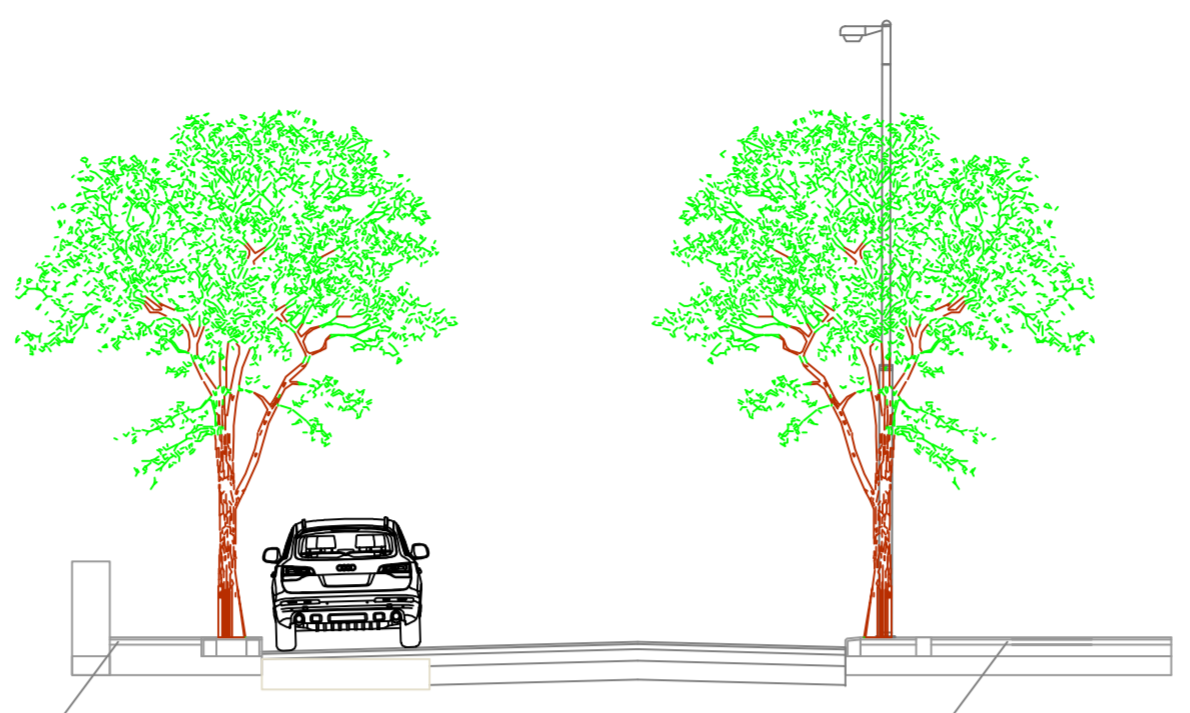


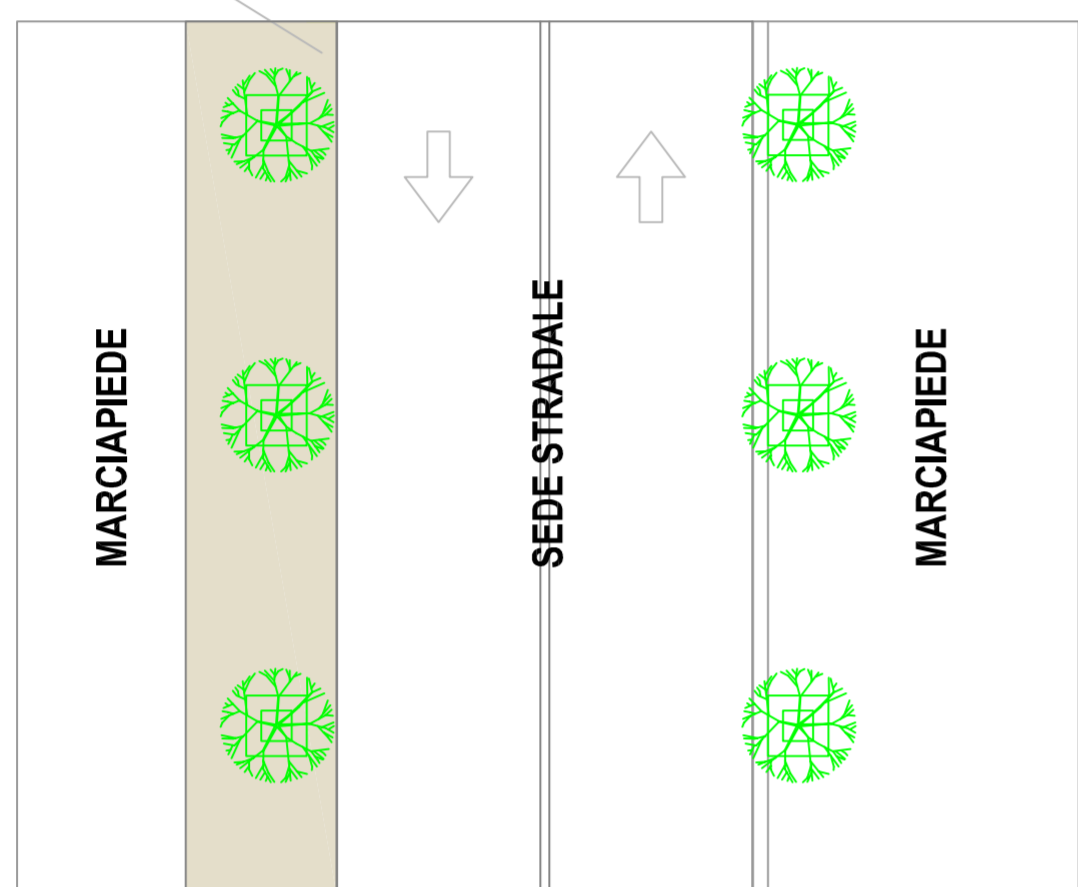
STATO DI FATTO



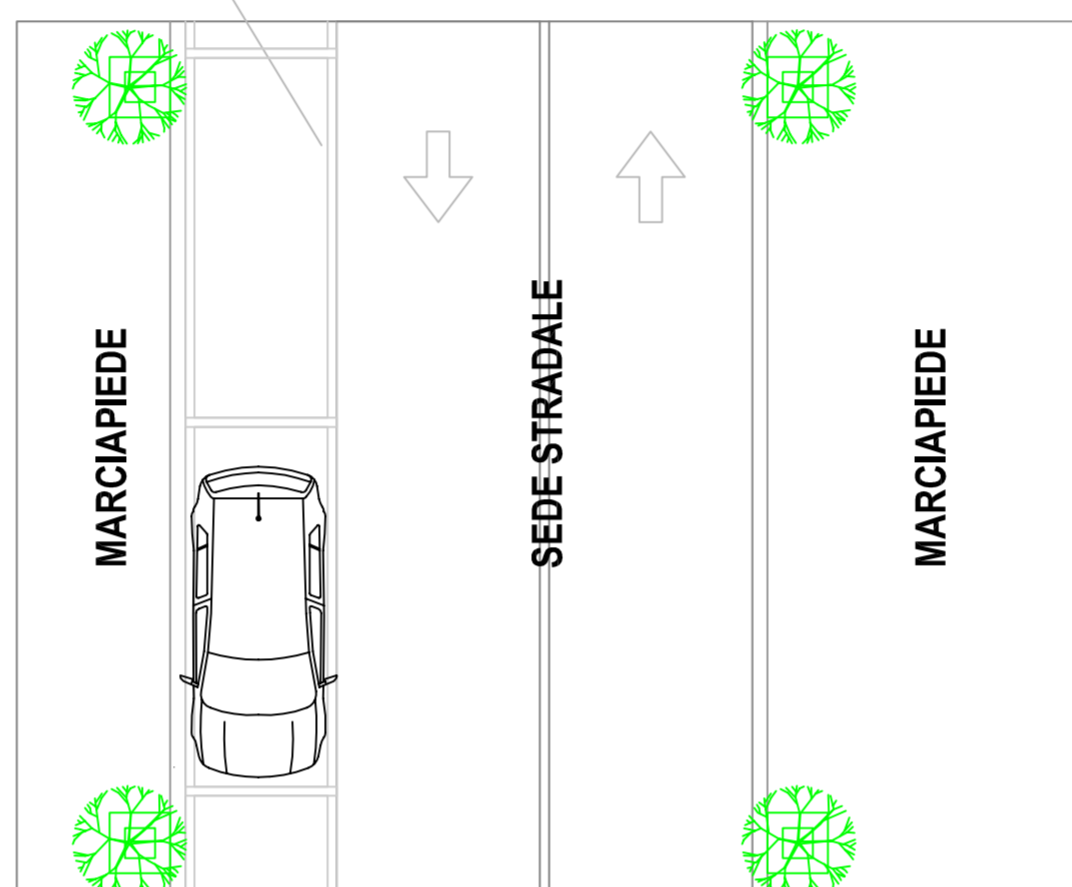
STATO DI PROGETTO



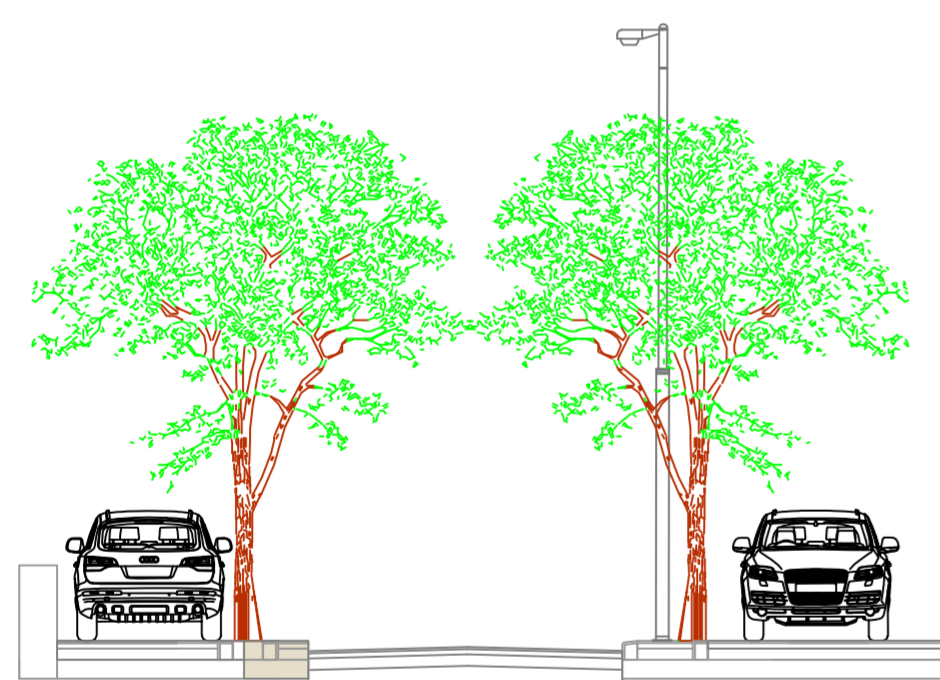
marciapiede da demolire



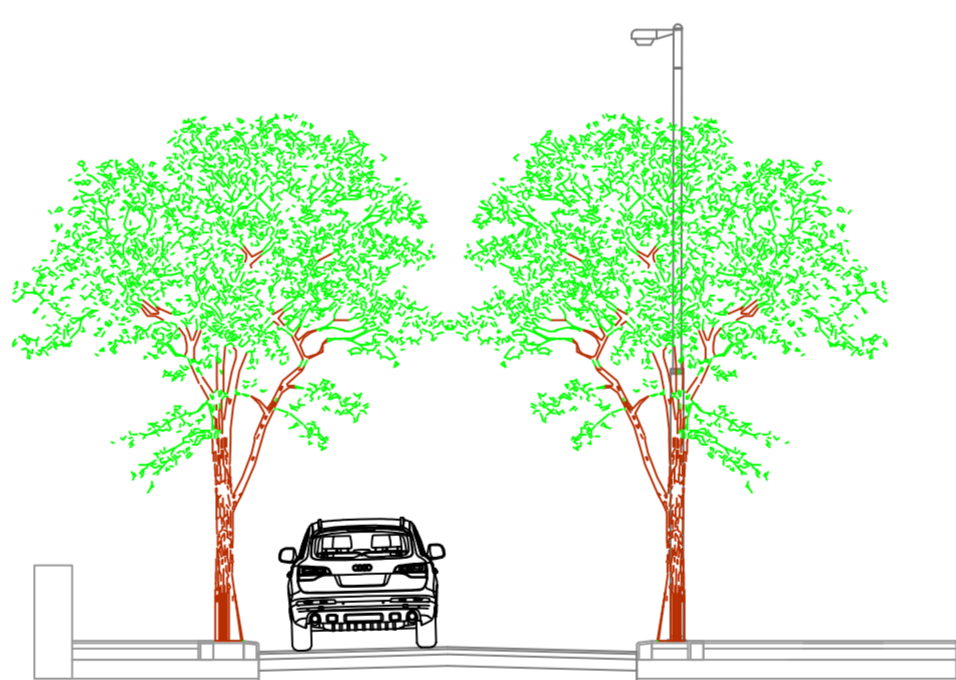
creazione area di sosta



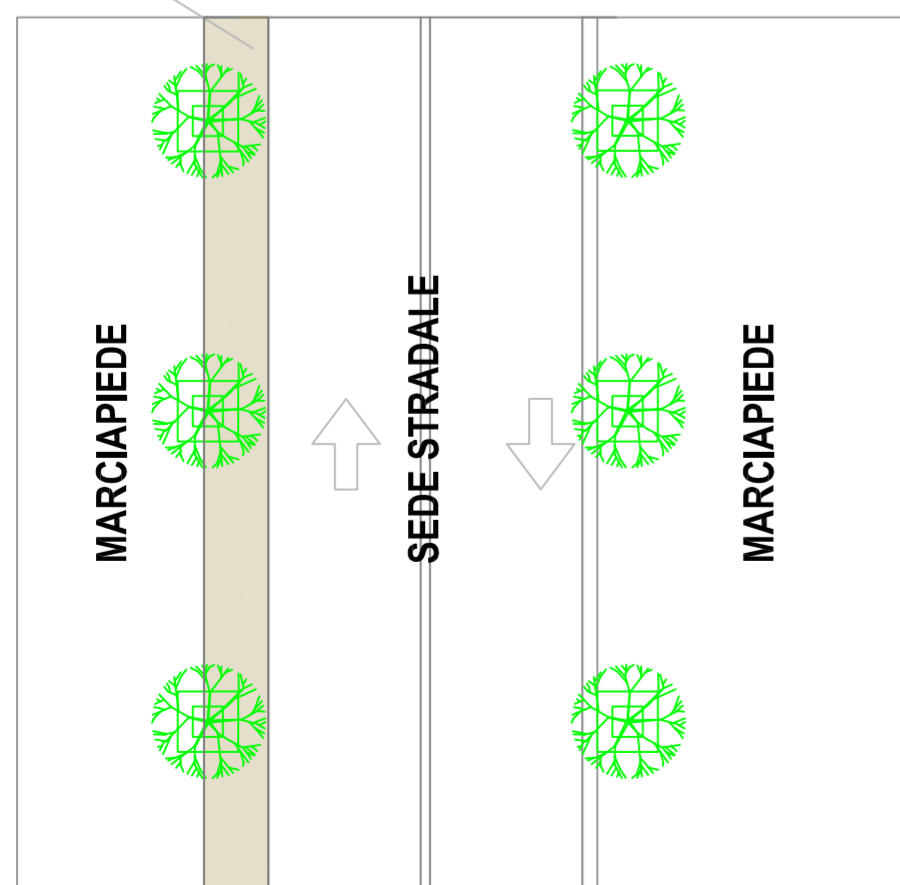
STATO DI FATTO



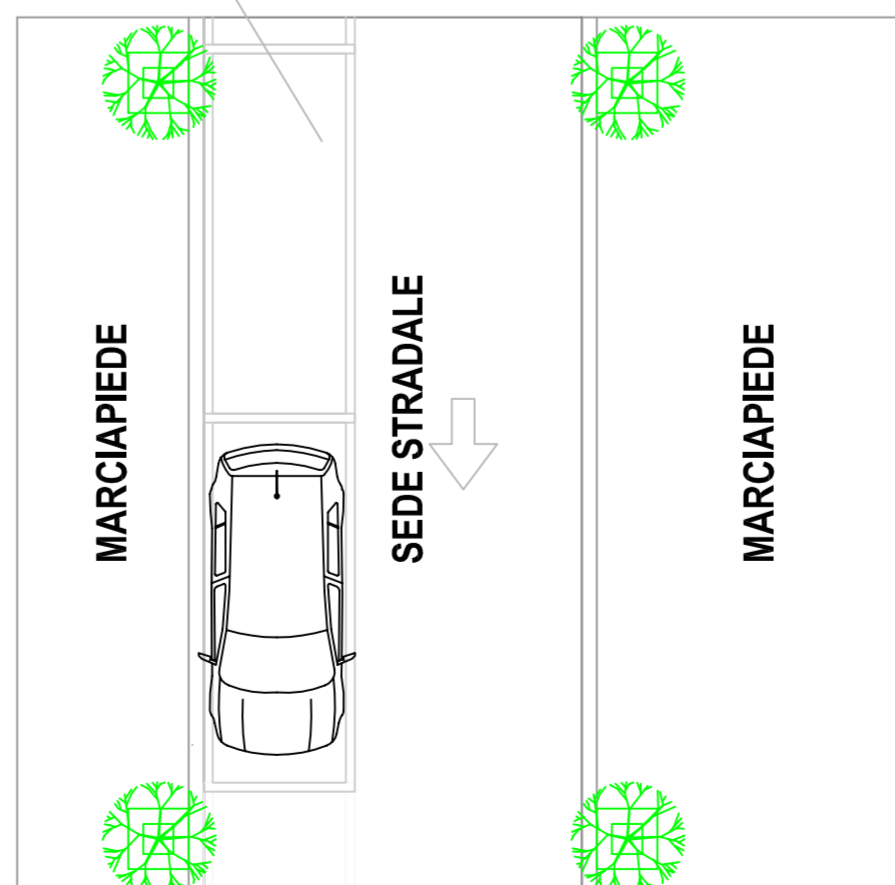
STATO DI PROGETTO



marciapiede da demolire



creazione area di sosta



COMUNE DI CARBONIA

PIANO DI RIQUALIFICAZIONE E RECUPERO
VARIANTE N. 2: VARIANTE GENERALE

Ufficio Tecnico Comunale
Settori Urbanistica e Tutela del Paesaggio

Progettisti:
Ing. Enrico Potenza
Ing. Erika Daga

Collaboratori:
Geom. Giorgio Airi
Geom. Marcello Floris

Visto il dirigente ufficio tecnico comunale:
Ing. Giampaolo Porcedda

Il sindaco
Giuseppe Casti
l'assessore
Mauro Esu

tav. n.

ALLEGATO A_TAVOLA 06 integrativa

titolo
CENTRO MATRICE
PIANO DI RIQUALIFICAZIONE E RECUPERO
PROGETTI GUIDA SPAZI PUBBLICI
ADEGUAMENTO SEZIONI STRADALI AL PGTU

scala

data
Marzo 2016

protocollo	nome file	formato
		DWG